
























ÚZEMNÍ PLÁN ŽERAVINY




KONCEPCE VEŘEJNÉ INFRASTRUKTURY	
STAV	NÁVRH
ZÁSOBOVÁNÍ VODOU	
	koridor pro umístění vodovodního řadu

HRANICE, IDENTIFIKACE PLOCH	
	hranice řešeného území
	hranice katastru
	hranice zastavěného území
	zastavitelné plochy
	plochy přestavby
	plochy změn v krajině

URBANISTICKÁ KONCEPCE, KONCEPCE USPOŘADÁNÍ KRAJINY

STABILIZOVANÉ PLOCHY	PLOCHY ZMĚN	PLOCHY REZERV	hranice ploch s rozdílným způsobem využití
PLOCHY S ROZDÍLNÝM ZPŮSOBEM VYUŽITÍ			
PLOCHY OBČANSKÉHO VYBAVENÍ			
			veřejná infrastruktura
			tělovýchovná a sportovní zařízení
			hřbitovy
PLOCHY SMÍŠENÉ OBYTNÉ			
			venkovské
PLOCHY DOPRAVNÍ INFRASTRUKTURY			
			silniční
PLOCHY TECHNICKÉ INFRASTRUKTURY			
			plochy pro stavby a zařízení pro nakládání s odpady
PLOCHY VÝROBY A SKLADOVÁNÍ			
			se specifickým využitím
PLOCHY VEŘEJNÝCH PROSTRANSTVÍ			
			veřejná prostranství
			veřejná zeleň
PLOCHY ZELENÉ			
			soukromá a vyhrazená
PLOCHY VODNÍ A VODOHOSPODÁRSKÉ			
			vodní
PLOCHY ZEMĚDĚLSKÉ			
			zemědělské
PLOCHY LESNÍ			
			lesní
PLOCHY SMÍŠENÉ NEZASTAVĚNÉHO ÚZEMÍ			
			přírodní
			zemědělské

ÚZEMNÍ SYSTÉM EKOLOGICKÉ STABILITY

STAV	NÁVRH	
		lokální biocentrum
		lokální biokoridor



Zpracování ÚP bylo podpořeno z dotací JmK.

ZÁZNAM O ÚČINNOSTI

Správní orgán, který ÚP vydal:	Zastupitelstvo obce Žeraviny	Razítko:
Datum nabytí účinnosti:		
Oprávněná úřední osoba pořizovatele:		
Jméno a příjmení:	Ing. Bc. Jiří Janoška	
Funkce:	vedoucí Odboru životního prostředí a územního plánování	
Podpis:		



1.2	HLAVNÍ VÝKRES
ÚZEMNÍ PLÁN ŽERAVINY	Razítko:
EVIDENČNÍ ČÍSLO: 215 - 01	
PROJEKTANT: ING. ARCH. MARTIN VÁVRA	
POŘIZOVATEL: MĚSTSKÝ ÚŘAD VESELÍ NAD MORAVOU	
MĚŘÍTKO: 1:5 000	
DATUM: LISTOPAD 2017	

