MĚSTSKÝ ÚŘAD VESELÍ NAD MORAVOU

odbor životního prostředí a územního plánování

tř.Masarykova 119, 698 01 Veselí nad Moravou

SPIS. ZN.: S-MVNM/39631/2014 SÚ
Č.J.: MVNM/11460/2015
VYŘIZUJE: Petr Bílek
TEL.: 518 670 212
E-MAIL: bilek@veseli-nad-moravou.cz

DATUM: 9.4.2015

OBECNÍ ÚŘAD ŽERAVINY
Došlo dne: 20. 04 2015
Přílohy:
Číslo:
Zpracovatel:

VEŘEJNÁ VYHLÁŠKA

ROZHODNUTÍ

ÚZEMNÍ ROZHODNUTÍ

Výroková část:

Městský úřad Veselí nad Moravou, oddělení Stavební úřad, jako stavební úřad příslušný podle § 13 odst. 1 písm. e) zákona č. 183/2006 Sb., o územním plánování a stavebním řádu (stavební zákon), ve znění pozdějších předpisů (dále jen "stavební zákon"), v územním řízení posoudil podle § 84 až 91 stavebního zákona žádost o vydání rozhodnutí o umístění stavby nebo zařízení (dále jen "rozhodnutí o umístění stavby"), kterou dne 18.12.2014 podal

Vodovody a kanalizace Hodonín, a.s., IČO 49454544, Purkyňova 2, 695 11 Hodonín

(dále jen "žadatel"), a na základě tohoto posouzení:

I. **Vydává** podle § 79 a 92 odst. 1 stavebního zákona

rozhodnutí o umístění stavby

Skupinový vodovod Horňácko

(dále jen "stavba") na pozemku parc. č. 780 (ostatní plocha), parc. č. 784/5 (orná půda), parc. č. 784/10 (orná půda), parc. č. 784/12 (orná půda), parc. č. 784/14 (orná půda), parc. č. 784/16 (orná půda), parc. č. 784/18 (orná půda), parc. č. 784/19 (orná půda), parc. č. 2380/3 (orná půda), parc. č. 2380/472 (ostatní plocha), parc. č. 2380/529 (orná půda), parc. č. 2764 (orná půda), parc. č. 3300/4 (ostatní plocha), parc. č. 3300/9 (ostatní plocha), parc. č. 3302 (ostatní plocha), parc. č. 3313/1 (ostatní plocha), parc. č. 3313/144 (ostatní plocha), parc. č. 3409/1 (ostatní plocha) **v katastrálním území Hroznová Lhota**, parc. č. 300/71 (ostatní plocha), parc. č. 300/74 (ostatní plocha), parc. č. 1176/4 (orná půda), parc. č. 1342/1 (orná půda), parc. č. 3392/1 (ostatní plocha), parc. č. 3406 (ostatní plocha), parc. č. 3407/3 (ostatní plocha), parc. č. 3415/4 (ostatní plocha), parc. č. 3415/5 (ostatní plocha), parc. č. 3415/58 (ostatní plocha), parc. č. 3415/59 (ostatní plocha), parc. č. 3418 (vodní plocha), parc. č. 3869/1 (orná půda), parc. č. 3897 (orná půda), parc. č. 3915 (orná půda), parc. č. 3927 (orná půda), parc. č. 3935 (orná půda), parc. č. 3975 (ostatní plocha), parc. č. 4024/1 (orná půda), parc. č. 4024/84 (ostatní plocha), parc. č. 4325 (orná půda), parc. č. 4326 (orná půda), parc. č. 4352 (orná půda), parc. č. 4358/6 (orná půda) **v katastrálním území Hrubá Vrbka**, parc. č. 7085 (ostatní plocha), parc. č. 7126 (ostatní plocha), parc. č. 7154 (ostatní plocha), parc. č. 7183 (ostatní plocha), parc. č. 7987 (ostatní plocha), parc. č. 8039 (ostatní plocha), parc. č. 8305 (ostatní plocha), parc. č. 8388 (ostatní plocha) **v katastrálním území Lipov**, parc. č. 2585/2 (orná půda) v katastrálním území Suchov, parc. č. 1/1 (ostatní plocha), parc. č. 1/4 (ostatní plocha), st. p. 9 (zastavěná plocha a nádvoří), parc. č. 20/1 (orná půda), parc. č. 20/2 (orná půda), parc. č. 21/1 (orná půda), st. p. 24 (zastavěná plocha a nádvoří), parc. č. 29 (orná půda), parc. č. 34 (orná půda), st. p. 38/1 (zastavěná plocha a nádvoří), st. p. 38/2 (zastavěná plocha a nádvoří), parc. č. 42/12

(orná půda), parc. č. 42/28 (orná půda), parc. č. 42/38 (orná půda), parc. č. 42/48 (ostatní plocha), parc. č. 43/1 (orná půda), parc. č. 43/2 (orná půda), parc. č. 144/1 (zahrada), parc. č. 330/2 (ostatní plocha), parc. č. 341/7 (ostatní plocha), parc. č. 341/50 (orná půda), parc. č. 711/2 (orná půda), parc. č. 2585/1 (ostatní plocha), parc. č. 2586/2 (ostatní plocha), parc. č. 2586/3 (ostatní plocha), parc. č. 2586/18 (ostatní plocha), parc. č. 2586/76 (ostatní plocha), parc. č. 2586/77 (ostatní plocha), parc. č. 2586/79 (ostatní plocha), parc. č. 2588/1 (ostatní plocha), parc. č. 2594/1 (ostatní plocha), parc. č. 2594/2 (ostatní plocha), parc. č. 2619/1 (vodní plocha), parc. č. 2619/6 (ostatní plocha), parc. č. 2619/8 (ostatní plocha), parc. č. 2619/9 (ostatní plocha), parc. č. 2619/10 (ostatní plocha), parc. č. 2619/12 (ostatní plocha), parc. č. 2619/100 (ostatní plocha), parc. č. 2619/103 (ostatní plocha) **v katastrálním území Tasov nad Veličkou**, parc. č. 2718/1 (ostatní plocha), parc. č. 2718/2 (ostatní plocha), parc. č. 2718/36 (ostatní plocha), parc. č. 3312/2 (orná půda), parc. č. 3312/114 (orná půda), parc. č. 3312/159 (orná půda), parc. č. 3312/163 (orná půda), parc. č. 3312/175 (orná půda), parc. č. 3312/179 (orná půda), parc. č. 3312/180 (orná půda), parc. č. 3312/181 (orná půda), parc. č. 3312/182 (orná půda), parc. č. 3312/183 (orná půda), parc. č. 3312/184 (orná půda), parc. č. 3312/185 (orná půda), parc. č. 3312/186 (orná půda), parc. č. 3312/187 (orná půda), parc. č. 3312/188 (orná půda), parc. č. 3312/189 (orná půda), parc. č. 3312/190 (orná půda), parc. č. 3312/191 (orná půda), parc. č. 3312/192 (orná půda), parc. č. 3312/193 (orná půda), parc. č. 3312/207 (orná půda), parc. č. 3312/208 (orná půda), parc. č. 3319/25 (orná půda), parc. č. 3319/156 (orná půda), parc. č. 3319/187 (orná půda), parc. č. 3319/189 (orná půda), parc. č. 3319/280 (orná půda), parc. č. 3319/282 (orná půda), parc. č. 3320/6 (ostatní plocha), parc. č. 3320/34 (ostatní plocha), parc. č. 3320/72 (ostatní plocha), parc. č. 3321/9 (ostatní plocha) **v katastrálním území Velká nad Veličkou**, parc. č. 51 (ostatní plocha), parc. č. 53 (ostatní plocha), parc. č. 54 (zahrada), parc. č. 78 (ostatní plocha), parc. č. 82 (ostatní plocha), parc. č. 85/3 (ostatní plocha), parc. č. 99 (ostatní plocha), parc. č. 130/1 (ostatní plocha), parc. č. 258 (ostatní plocha), parc. č. 1000 (ostatní plocha), parc. č. 1001 (ostatní plocha), parc. č. 1004/1 (ostatní plocha), parc. č. 1006 (ostatní plocha), parc. č. 1010/1 (ostatní plocha), parc. č. 1012 (ostatní plocha), parc. č. 1022 (ostatní plocha), parc. č. 1023 (ostatní plocha), parc. č. 1026 (ostatní plocha), parc. č. 1041 (trvalý travní porost), parc. č. 1042 (ostatní plocha), parc. č. 1043 (ostatní plocha), parc. č. 1047 (ostatní plocha), parc. č. 1077 (vodní plocha), parc. č. 1079 (vodní plocha), parc. č. 1326 (orná půda) **v katastrálním území Žeraviny.**

Popis stavby:

- předkládaná projektová dokumentace pro územní rozhodnutí řeší vybudování nového skupinového vodovodu Horňácko, kterým se bude přivádět voda do výhledového VDJ Velká n/Vel. pro obce Velká nad Veličkou, Kuželov, Hrubá Vrbka a Malá Vrbka za účelem doplnění deficitního množství vody v dané oblasti, zlepšení kvality dodávané pitné vody, výhledové zásobení dalších obcí - Javorník, Nová Lhota a Suchov a možnosti napojení dalších obcí po trase skupinového vodovodu - Žeraviny, Kněždub, Hroznová Lhota, Tasov a Lipov, Blatnice pod Sv. Antonínkem, Louka, Blatnička. Stavba se napojí na přívodní řad "P11" (SO01.01) v nové vodoměrné šachtě u toku Kozojídka. Přívodní řad "P11" (SO01.01) se napojuje na odběrné potrubí ve vodojemu VDJ Dražky. Pro přívodní řad "P11" (SO01.01) bude využita stávající trasa přivaděče do obce Kozojídky.

<u>Stavba se bude dělit na stavební objekty a provozní soubory:</u>

<u>Stavební objekty:</u>

SO 01.02: Přívodní řad "P11"
SO 02: Výtlačný řad „P11.1"
SO 03: Čerpací stanice Tasov
    SO 03.01: ČS Tasov
    SO 03.02: ČS Tasov – sjezd na sil. III/4992
SO 04: Přípojka NN k ČS Tasov
SO 05: Zásobovací řad „Z"

Provozní soubory:

Součástí SO 01.02 jsou provozní soubory PS 01.02.: Přívodní řad "P11"

PS 01.02.01: Přívodní řad "P11"– technologická část
PS 01.02.02: Přívodní řad "P11"– elektrotechnická část, vnitřní elektroinstalace a přenos dat

Součástí SO 03.01 jsou provozní soubory PS 03.01: ČS Tasov

PS 03.01.01: ČS Tasov – technologická část
PS 03.01.02: ČS Tasov – elektrotechnická část, vnitřní elektroinstalace a přenos dat

Součástí SO 05 jsou provozní soubory PS 05: Zásobovací řad „Z"

PS 05.01: Zásobovací řad „Z" – technologická část
PS 05.02: Zásobovací řad „Z" – elektrotechnická část, vnitřní elektroinstalace a přenos dat

II. Stanoví podmínky pro umístění stavby:

1. Stavba bude umístěna v souladu s grafickou přílohou rozhodnutí, která obsahuje výkres koordinační situace se zakreslením stavebního pozemku, požadovaným umístěním stavby, s vyznačením vazeb a vlivů na okolí.

SO 01. 02: PŘÍVODNÍ ŘAD "P11"

SO01.02: Přívodní řad "P11" je navržen z materiálu:
PE 100 - RC SDR 17 prům. 315/18,7 mm - 3416 m KM 0,000 - 3,416
PE 100 - RC SDR 17 prům. 225/13,4 mm - 1050 m KM 3,416 - 4,466
CELKEM: 4466 m

k.ú Žeraviny – 1526 m
k.ú. Hroznová Lhota – 2199 m
k.ú. Tasov – 741 m

Stavební objekt SO01.02 Přívodní řad „P11" se v nové vodoměrné šachtě v km 0,000 napojí na stavební objekt SO01.01: Přívodní řad "P11" - KM 0,000 - 2,362, který bude v km 0,000 napojen na odběrné potrubí ve VDJ Dražky. V této vodoměrné šachtě se ještě napojuje stávající vodovodní přivaděč do obce Kozojídky. Ve vodoměrné šachtě bude na směr do obce Kozojídky osazen vodoměr a údaje o průtoku budou přenášeny na dispečink. U vodoměrné šachty bude osazen technologický domek. Energie pro tech. domek bude řešena solárním panelem na střeše domku.

Dále řad kříží silnici III/4992 a tok Kozojídku a pokračuje podél této silnice až do obce Žeraviny, kde dvakrát kříží silnici III/4992 a uhýbá do polní cesty v extravilánu obce Žeraviny. Řad dále kříží tok Mlýnský náhon a pokračuje přes zemědělsky obdělávané pole do obce Hroznová Lhota, kde kříží silnici III/4995 a podél místní komunikace a výhledové nové zástavby vede až do obce Tasov. Zde řad kříží silnici a kruhový objezd III/4992 a III/49918 a v nezpevněném terénu u kruhového objezdu se napojuje na novou čerpací stanici ČS Tasov (km 4,466). Z ČS Tasov bude vybudováno kalosvodní potrubí do Veličky pro možnost odkalení přívodního řadu „P11" i výtlačného řadu „P11.1".

SO 02: VÝTLAČNÝ ŘAD "P11.1"

SO02: Výtlačný řad "P11.1" je navržen z materiálu:
PE 100 - RC SDR 11 prům. 225/20,5 mm - 7197 m KM 0,000 - 7,197 m
PE 100 - RC SDR 17 prům. 225/13,4 mm - 877 m KM 7,197 - 8,074 m
CELKEM: 8074,0 m
+ propoj na kalosvodní potrubí z ČS Tasov
PE 100 - RC SDR 11 prům. 225/20,5 mm – 6,0 m

k.ú Tasov – 1210 m
k.ú. Lipov – 2451 m
k.ú. Hrubá Vrbka – 3215 m
k.ú. Velká nad Veličkou – 1198 m

Výtlačný řad „P11.1" se bude v km 0,000 napojovat na odběrné potrubí navrženého čerpadla osazeného v čerpací stanici ČS Tasov a v km 8,074 bude ukončen v manipulační komoře vodojemu VDJ Velká n/Veličkou (2 x 400 m^3). Při výstupu z ČS Tasov bude vybudován propoj na kalosvodní potrubí z ČS Tasov z důvodu možnosti odkalení výtlačného řadu „P11.1" do Veličky. V ČS Tasov bude na výtlačném potrubí osazen vodoměr.
Z ČS Tasov je výtlačný řad veden podél silnice III/4992 až k brodu na toku Velička. V tomto úseku je v souběhu s řadem „P11.1" plánována rovněž trasa výtlačného řad „P11.2. (SO 06: Výtlačný řad „P11.2" – stavba je investorem VaK Hodonín a.s. připravovaná samostatně). Zde řad Veličku kříží a pokračuje podél polní cesty a navrhovaného lokální biokoridoru LBK4 (k.ú. Lipov) k silnici III/49918, kterou kříží a pokračuje podél ní v souběhu se spojovým kabelem až k budově bývalé vinárny. Dále řad pokračuje podél této silnice až k toku Zabařincový potok, kde dochází ke křížení toku a dále ke křížení silnice III/49918. Na druhé straně silnice řad poté odbočí do polní cesty, ve které vede až k zástavbě v Hrubé Vrbce (tzv. „Bařiny"). Řad dále pokračuje ve směru Velká n/ Veličkou podél silnice III/49912 v souběhu s navrhovaným zásobovacím řadem „Z" do Hrubé Vrbky(SO05) a částečném souběhu se spojový kabelem a plynovodem VTL. Po trase řad kříží Zabařincový potok, tok ID "10187112" Léšť II a tok ID "10195243" Léšť I. U železničního mostu ve Velké n/ Vel. řad kříží silnici III/49912 a vede podél polní cesty (výhledové příjezdové komunikace k VDJ), v souběhu s výhledovým zásobovacím řadem do Velké a opdaním potrubím z VDJ až do manipulační komory výhledového připravovaného VDJ Velká nad Veličkou (2 x 400 m^3, 340/335 m.n.m).

SO 03: ČERPACÍ STANICE TASOV

SO 03.01: ČS Tasov

Stavební objekt řeší stavbu čerpací stanice ČS v Tasově. Do čerpací stanice se bude přivádět voda přívodním řadem „P11". Z čerpací stanice se bude dále voda čerpat samostatným výtlačným řadem „P11.1" do vodojemu VDJ Velká n/ Veličkou. Výhledově je uvažováno se samostatným čerpáním do VDJ Lipov výhledovým výtlačným řad „P11.2" a možností samostatného čerpání do vodovodní sítě obce Tasov.

Čerpací stanice ČS Tasov se bude nacházet v Tasově na pozemku p.č. 2619/100 u kruhového objezdu sil. III/4992 a mostu přes Veličku.

Čerpací stanici navrhujeme vybudovat jako železobetonový podzemní objekt s předpokládanými vnitřními půdorysnými rozměry cca 3 x 6 m a hloubkou cca 2,0 m. Tloušťka stěny je 0,3 m. Vstup do ČS Tasov bude o rozměrech 900 x 900 mm a nebude vyvýšen nad okolní terén. V čerpací stanici budou osazeny čerpadla a na výtlačném potrubí

osazen vodoměr. Energie pro chod čerpadel a přenos dat bude zajištěna přípojkou NN – viz SO 04: Přípojka NN k ČS Tasov.

Z čerpací stanice bude do toku Velička vyústěno kalosvodní potrubí DN250 délky cca 8,0m s výustním objektem VO01 a opevněním břehu toku. Z čerpací stanice bude dále do kanalizace zaústěno odpadní potrubí pro průsakové vody z ČS – PP DN 150 – 17,1m. Odpadní potrubí se bude na stávající kanalizaci napojovat v nové šachtě. Odpadní potrubí bude provedeno protlakem přes silnici III/4992 a bude uloženo do chráničky.

Stavební detaily včetně přesného rozměru čerpací stanice a technologie budou řešeny v dalším stupni PD.

SO 03.02: ČS Tasov – sjezd na sil. III/4992

Stavební objekt řeší vyhrazené podélné stání pro vozidla Vodovodů a kanalizací Hodonín, u navržené ČS Tasov, při pravém okraji silnice III/4992, ve staničení 7,606km. Podélné stání je navrženo šířky 3,25 m (včetně bezpečnostního odstupu 1,0 m), s příčným sklonem 3,0 % směrem k ose stávající vozovky. Rozměry vyhrazeného stání jsou navrženy pro 1 vozidlo o celkové hmotnosti do 3,5 t (dle podkladů hlavního projektanta), četnost návštěv vozidla se předpokládá 1x týdně.

Kryt je z betonové dlažby, v přírodní šedé barvě. Podélné stání je lemováno silničními betonovými obrubníky o rozměrech 150/250/1000 mm, s výškou podstupnice 100 mm. Od stávající vozovky je navržená plocha oddělena nájezdovými betonovými obrubníky, o rozměrech 150/150/1000 mm, s výškou podstupnice 20 mm. Niveleta podélného stání kopíruje niveletu kraje stávající vozovky.

Mezi podélným stáním a ČS je navržen přístupový chodník šířky 1,5 m, s krytem z betonové dlažby, v přírodní šedé barvě. Sklon chodníku je navržen 3,0 % směrem k ose vozovky. Dlažba je kladená mezi chodníkové betonové obrubníky, o rozměrech 100/250/1000 mm, s výškou podstupnice 0 mm.

Silniční (vysoké a nájezdové) obrubníky jsou kladeny do lože s opěrou, z betonu C25/30 tl. min. 100 mm. Chodníkové obrubníky jsou kladeny do lože s opěrou, z betonu C12/15 tl. min. 100mm.

Hutněné násypy jsou navrženy z tříděného betonového recyklátu frakce 0/90.

SO 04: PŘÍPOJKA NN K ČS TASOV

Přípojka NN pro čerpací stanici (ČS) bude provedena ze stávající distribuční trafostanice 22/0,4Kv v délce cca 44,0m. Výchozím bodem napojení bude NN rozvaděč stávající trafostanice, kde bude připojeno kabelové vedení AYKY 3x95+70mm2. Toto bude ukončeno v elektroměrovém pilíři RE, v blízkosti trafostanice. Zde bude umístěno nepřímé jednosazbové třífázové měření spotřeby el. práce (elměr E.ON). Hodnota hlavního jističe je předpokládána 3x125A/char. C. Z RE bude vyvedeno odměřené instalační vedení AYKY 3x95+70mm2 + CYKY-J 5x2,5mm2 (signalizace výpadku hl. jističe). Toto bude trasováno dle místních podmínek k řešené čerpací stanici. Zde bude vedení ukončeno v rozvaděči čerpací stanice RM (součást instalačního pilíře, případně provozního objektu).

SO 05: ZÁSOBOVACÍ ŘAD "Z"

SO05: Zásobovací řad "Z" je navržen z materiálu:
PE 100 - RC SDR 17 prům. 160/ 9,5 - 1940,0 m

k.ú. Velká nad Veličkou – 864 m
k.ú. Hrubá Vrbka – 1076 m

Zásobovací řad „Z" se v km 0,000 napojí na výhledový, připravovaný zásobovací řad do Velké n/Veličkou, který bude sloužit pro zásobení Velké n/Vel.. V místě napojení bude osazena šachta s redukčním ventilem a vodoměrem. Redukční ventil bude snižovat tlak na zásobovacím řadu dle hydrotechnického výpočtu. U šachty bude osazen technologický domek, který bude napájen ze solárního panelu na střeše. Od redukční šachty povede zásobovací řad podél silnice III/49918 v souběhu s navrhovaným výtlačným řadem „P11.1" (SO02) a částečném souběhu se spojovým kabelem a plynovodem VTL.
Po trase řad "Z" kříží tok ID "10195243" Léšť I, tok ID "10187112" Léšť II a Zabařincový potok. Řad „Z" kříží v Hrubé Vrbce (část tzv. „Bařiny") silnici III/49918 a napojuje se na stávající vodovod řad „D" PVC 160mm.

2. Stavební povolení k provedení vodního díla podle ust. § 15 vodního zákona č. 254/2001 Sb. vydá speciální stavební úřad, ve smyslu § 15 odst. 1 písm. d) stavebního zákona, t.j. MěÚ Veselí nad Moravou, odbor životního prostředí a územního plánování - jako věcně a místně příslušný vodoprávní úřad.

3. Rozsah a obsah projektové dokumentace bude v souladu s přílohou č.5 vyhlášky č.499/2006 Sb., o dokumentaci staveb.

4. Projektová dokumentace bude provedena v souladu s ustanoveními vyhlášky č.268/2009 Sb. o technických požadavcích na stavby.

5. Projektová dokumentace bude provedena oprávněnou osobou a v souladu s požadavky dotčených správních orgánů a účastníků řízení.

6. Projektová dokumentace bude provedena v souladu s ověřenými podklady územního rozhodnutí a v souladu s podmínkami majitelů a správců technické infrastruktury.

7. V projektové dokumentaci budou zakresleny všechny sítě technické infrastruktury a projektová dokumentace bude provedena v souladu s těmito požadavky jednotlivých vlastníků těchto stávajících liniových staveb:

   - E.ON Česká republika, s.r.o. ze dne 18.11.2014 zn.M49992-16036391,
   - E.ON Servisní, s.r.o. ze dne 13.11.2014 zn.E7456-16035958,
   - RWE DS, s.r.o. ze dne 12.11.2014 zn.5001020208,
   - Telefónica O2 Czech Republik,a.s., ze dne 20.10.2014 č.j. 706098/14,
   - Vodovody a kanalizace Hodonín, a.s. ze dne 6.6.2014 zn.No/2014/3756,

8. Nutno dodržet podmínky uvedené ve vyjádření MěÚ Veselí nad Moravou, odboru ŽPÚP ze dne 31.10.2014 č.j.MVNM/34631/2014/ŽPÚP:

   Z hlediska vodohospodářských zájmů:

   Z vodohospodářského hlediska je stavba možná za těchto podmínek:

   Stavební objekty SO 01.02. Přívodní řad „P11", SO 02: Výtlačný řad „P11.1", SO 03: Čerpací stanice Tasov, SO 03.01: ČS Tasov a SO 05: Zásobovací řad „Z", jsou součástí vodního díla a k jejich zřízení bude třeba povolení zdejšího vodoprávního úřadu podle ust. § 15 vodního zákona a ust. § 115 stavebního zákona č. 183/2006 Sb. Žádost o stavební povolení může stavebník podat až poté, kdy bude pravomocně rozhodnuto o umístění stavby, přičemž žádost musí obsahovat náležitosti a přílohy předepsané v ust. § 6 platného znění vyhlášky č. 432/2001 Sb. a v její příloze č. 8.

Při přípravě stavby vodovodu pro veřejnou potřebu musí být respektovány povinnosti, vyplývající z ust. § 7 a 11 zákona č. 274/2001 Sb. o vodovodech a kanalizacích pro veřejnou potřebu a z ust. § 15 vyhlášky č. 428/2001 Sb., kterou se provádí zákon č. 274/2001 Sb. o vodovodech a kanalizacích pro veřejnou potřebu. Za správnost, celistvost, úplnost a proveditelnost stavby dle projektu pro stavební povolení (včetně provozuschopnosti vodovodu z hlediska dostatku vody ve zdrojích a dodržení požadovaných tlakových poměrů a požadované jakosti vody), bude odpovídat projektant stavby - viz ust. § 159 odst. 2 stavebního zákona.

Z hlediska ochrany zemědělského půdního fondu (ZPF):

Dojde-li k záboru zemědělské půdy včetně záboru pro nezemědělské účely na dobu delší jak 1 rok (včetně doby potřebné pro uvedení dotčených pozemků do původního stavu), je třeba požádat orgán ochrany ZPF o souhlas k odnětí půdy ze ZPF (§ 9 zákona ČNR č. 334/1992 Sb., o ochraně ZPF, ve znění pozdějších předpisů). Žádost o souhlas k odnětí půdy ze ZPF se podá u odboru životního prostředí a územního plánování, MěÚ Veselí nad Moravou se stanoviskem OÚ Velká nad Veličkou. Přílohou k žádosti o udělení souhlasu k odnětí půdy ze ZPF je vyhodnocení důsledků navrhovaného umístění připravované stavby na tento fond (§ 6 a příloha č. 5 vyhl. MŽP ČR č. 13/1994 Sb., kterou se upravují některé podrobnosti ochrany zemědělského půdního fondu). Platí, pokud by se nejednalo o objekty přečerpávacích stanic, vrtů a studní (jednotlivě nepřesahující 55 m2), u kterých výše uvedený souhlas k odnětí není třeba.

Z hlediska zájmů státní památkové péče:

Navržená trasa stavby se nedotýká prohlášených kulturních památek, ani nezasahuje do památkově plošně chráněných území.

Nicméně jsme nuceni upozornit, že dotčené území je klasifikováno jako území s archeologickými nálezy a tudíž je nutno postupovat v souladu s § 22 zákona č. 20/1987 Sb., o státní památkové péči, v platném znění: „Má-li se provádět stavební činnost na území s archeologickými nálezy, jsou stavebníci již od doby přípravy stavby povinni tento záměr oznámit Archeologickému ústavu a umožnit jemu nebo oprávněné organizaci provést na dotčeném území záchranný archeologický výzkum."

V případě archeologického nálezu bude postupováno v souladu s § 23 zákona č. 20/1987 Sb., v platném znění: „O archeologickém nálezu, který nebyl učiněn při provádění archeologických výzkumů, musí být učiněno oznámení Archeologickému ústavu nebo nejbližšímu muzeu buď přímo, nebo prostřednictvím obce, v jejímž územním obvodu k archeologickému nálezu došlo. Oznámení o archeologickém nálezu je povinen učinit nálezce nebo osoba odpovědná za provádění prací, při nichž došlo k archeologickému nálezu, a to nejpozději druhého dne po archeologickém nálezu nebo potom, kdy se o archeologickém nálezu dověděl."

Z hlediska ochrany lesního půdního fondu (LPF) a hospodaření v lesích:

Z předložené dokumentace není zřejmé, zda dojde k dotčení pozemků do vzdálenosti 50 m od lesa respektive, zda dojde k dotčení PUPFL. V obecné rovině upozorňujeme, že v případech kde stavbou dojde k dotčení pozemků do vzdálenosti 50 m od lesa je nutný souhlas orgánu státní správy lesů, který se vydává samostatně jako závazné stanovisko podle ustanovení § 14 odst. 2 lesního zákona. Pokud dojde k dotčení PUPFL je nutné jejich odnětí plnění funkcí lesa.

9. Nutno dodržet podmínky uvedené ve vyjádření Povodí Moravy s.p. Brno ze dne 25.11.2014 zn.PM55541/2014-203/No:

Projektová dokumentace ke stavebnímu řízení bude obsahovat zejména detaily křížení s vodními toky, stavební detaily včetně rozměru ČS, technologie a detail zaústění I kalosvodního potrubí do vodního toku.
Požadujeme, aby křížení vodního toku protlakem bylo vždy min. 1,2m pod teoretickým dnem zmíněných koryt vodních toků (v případě nevhodných geolog podmínek a nutnosti provést křížení překopem vodního toku. Požadujeme dno a břehy zpevnit v délce min. 1m nad i pod osou potrubí dle teoretického (kolaudovaného) profilu a nivelety, dlažba bude stabilizována závěrnými betonovými prahy a koryto bude min. v délce 5m nad i pod opevněním plynule navázáno na stávající stav toku).
SO 03.01. řeší ČS Tasov spolu s kalosvodnim potrubím, které je zaústěno do VT Velička : Tyto objekty jsou umístěné v manipulačním pruhu vodního toku. Požadujeme, aby ČS byla situována co nejdále od břehové hrany. V manipulačním pruhu o šířce 8 m od břehové hrany pak musí umožňovat bezpečný pojezd a průjezd mechanizace správce toku do 25tun, tzn. na ČS nesmí být osazeny žádné nadzemní prvky (pilíře, zábradlí apod.) a terén v jejím okolí musí být dorovnán na kolaudovanou úroveň břehové hrany PB vodního toku Velička.
Potrubí kalosvodu musí umožňovat pojezd mechanizace správce toku do 25tun a jeho zaústění do VT Velička musí být řádně opevněno nejen na svahu, ale i ve dně koryta.
Startovací jámy k protlakům musí být situovány min. 6m od břehových hran drobných toků í a min. 8 od břehových hran WT Velička.
Požadujeme přizvat zástupce Povodí Moravy, s.p. provoz Veselí nad Moravou k dalšímu projednání.
Potrubí v manipulačním pruhu toku (min, 8 m od břehové hrany) bude dimenzováno i na pojezd těžké techniky správce toku (do 25t).V tomto pruhu nebudou osazovány žádné I nadzemní prvky.

10. Nutno dodržet podmínky uvedené ve vyjádření Správy a údržby silnic Jmk Brno ze dne 17.12.2014 č.j.19402/2014-Ho/LiOl:

Při navržených stavebních úpravách v místě pro přecházení je navrženo i zúžení stávající silnice III/4994 na min. šířku 6,5 m. Šířku sil.III/4994 v místě pro přecházení požadujeme zachovat původní. Nová silniční obruba bude osazena v místě místa pro přecházení snížená 2 cm nad stávající niveletu vozovky. Po uložení nové silniční obruby v místě pro přecházení je nutné zapravení vzniklého pruhu povrchu vozovky. V rámci stavby dojde i k doplnění nového svislého a vodorovného dopravního značeni. Investor požádá příslušní silniční správní úřad o přechodné dopravní značení, které bude nutné při realizaci cyklostezky a autobusové zastávky. V rámci stavby dojde i k vybudování nové autobusové zastávky. S jejím umístněním souhlasíme. K autobusové zastávce požadujeme dopracovat v PD její konstrukční skladby v řezech a předložit k odsouhlasení. Stávající autobusová zastávka bude odstraněna a silniční obruba bude po celé délce sil.III/4994 doplněna. Pokud dojde v souvislosti s výstavbou k znečištění vozovky, požadujeme její průběžné čištění. Po dokončení stavby přizve investor zástupce SÚS JmK, p.o.k. oblast Hodonín k provedení prohlídky splněných podmínek. Plánovanou stavbou dojde i k trvalému záboru cca (ve výměře 225 m2) pozemku parc.č. 3676/1 vk.ú. Veselí - Předměstí, který je ve vlastnictví Jihomoravského kraje. Investor stavby uzavře smlouvu o právu provést stavbu nejpozději před vydáním územního rozhodnutí. Investor stavby podá žádost o uzavření smlouvy o právu provést stavbu v dostatečném předstihu na SÚS JmK. oblast Hodonín, která zprostředkuje uzavření smlouvy s vlastníkem dotčeného pozemku - Jihomoravským krajem. Investor stavby uzavře smlouvu o budoucí smlouvě darovací na uvedenou stavbu a současně i smlouvu o právu provést stavbu s JMK prostřednictvím SÚS JmK. Po dokončení stavby a provedení změření autobusového zálivu, převede investor bezúplatné nový autobusový záliv do majetku Jihomoravského kraje.

11. Nutno dodržet podmínky uvedené v závazném stanovisku MěÚ Veselí nad Moravou, odboru ŽPÚP ze dne 28.1.2015 č.j.MVNM/1412/2015:

Během výstavby nesmí dojít k neoprávněným záborům zemědělské půdy.

Při provádění výkopových prací na výše uvedených zemědělských pozemcích musí být provedena oddělená skrývka ornice a její zpětné rozprostření v rámci stavby. Pozemky musí být uvedeny do původního stavu.

Potřebný manipulační pruh v trase musí být projednán s vlastníkem a případně uživatelem pozemku a sjednány podmínky uvolnění pozemků. Pokud by byl využíván manipulační pruh (v případě jeho umístění na pozemky v ZPF) po dobu delší jak 1 rok (včetně rekultivace), je nutné požádat o jeho vynětí ze ZPF.

Realizací této stavby nesmí dojít k poškození trvalé kultury na dotčených pozemcích.

Investor učiní opatření, aby během provádění činností souvisejících se stavbou, nedocházelo ke kontaminaci zemědělských pozemků.

Účastníci řízení na něž se vztahuje rozhodnutí správního orgánu:

Vodovody a kanalizace Hodonín, a.s., Purkyňova 2, 695 11 Hodonín

Odůvodnění:

Dne 18.12.2014 podal žadatel žádost o vydání rozhodnutí o umístění stavby. Jedná se o stavbu v katastrálním území Hroznová Lhota, Tasov nad Veličkou a Žeraviny spadajícím do působnosti Městského úřadu Veselí nad Moravou, stavebního úřadu a dále v katastrálním území Hrubá Vrbka, Lipov a Velká nad Veličkou spadajících do působnosti Obecního úřadu Velká nad Veličkou, stavebního úřadu. Stavební zákon v ustanovení § 13 odst. 5 stanovuje, že jde-li o opatření nebo stavbu, která se má uskutečnit ve správním obvodu dvou a více stavebních úřadů, provede řízení a vydá rozhodnutí společně nadřízený stavební úřad. Ten může stanovit, že řízení provede a rozhodnutí vydá některý ze stavebních úřadů, v jehož správním obvodu se má stavba nebo opatření nacházet. KrÚ využil možnost danou mu výše citovaným ustanovením a opatřením ze dne 2.1.2014 č.j.:JMK 144912/2013 stanovil, že příslušné správní řízení provede a rozhodnutí vydá Městský úřad Veselí nad Moravou, stavební úřad, tř. Masarykova 119, 698 13 Veselí nad Moravou.

Stavební úřad oznámil opatřením ze dne 19.12.2014 č.j.MVNM/39860/2014 zahájení územního řízení známým účastníkům řízení a dotčeným orgánům. Současně podle ustanovení § 87 odst. 1 stavebního zákona upustil od ústního jednání, protože mu byly dobře známy poměry v území a žádost poskytovala dostatečný podklad pro posouzení záměru, a stanovil, že ve lhůtě do 15 dnů od doručení tohoto oznámení mohou účastníci řízení uplatnit své námitky a dotčené orgány svá závazná stanoviska. Z důvodu změny účastníků řízení stavební úřad opakovaně oznámil dne 14.1.2015 č.j.MVNM/1185/2015 zahájení územního řízení známým účastníkům řízení a dotčeným orgánům.

Stavební úřad v provedeném územním řízení přezkoumal předloženou žádost, projednal ji s účastníky řízení a dotčenými orgány a zjistil, že jejím uskutečněním nejsou ohroženy zájmy chráněné stavebním zákonem, předpisy vydanými k jeho provedení a zvláštními předpisy. Umístění stavby je v souladu se schválenou územně plánovací dokumentací a vyhovuje obecným požadavkům na výstavbu.

Žadatel zajistil k navrhované stavbě souhlasná stanoviska majitelů technické infrastruktury a dotčených správních orgánů. V průběhu řízení stavební úřad neobdržel od účastníků řízení připomínky, ani taková stanoviska, pro která by požadované opatření v území nebylo možno uskutečnit, nebo by je bylo možno uskutečnit v jiné formě. Návrh na umístění stavby, v rozsahu v jakém byl zdejšímu úřadu předložen, není v rozporu s územními plány dotčených obcí, se stavebním zákonem a jeho prováděcími předpisy a není v rozporu s jinými obecně závaznými právními předpisy na úseku výstavby. Stavba je v souladu s územně analytickými podklady ORP Veselí nad Moravou, jejichž zpracovatelem a pořizovatelem je MěÚ Veselí nad Moravou, datum: prosinec 2014.

Záměr žadatele je v souladu s vydanou územně plánovací dokumentací, s cíli a úkoly územního plánování, s požadavky stavebního zákona a jeho prováděcích právních předpisů a s požadavky na veřejnou dopravní a technickou infrastrukturu. Záměr žadatele není v rozporu ani s požadavky zvláštních právních předpisů.

Pro rozhodování v území stavební úřad vycházel zejména z těchto podkladů:

- dokumentace stavby pro vydání územního rozhodnutí, kterou ověřil autorizovaný inženýr pro vodohospodářské stavby ing.Jaroslav Bystřický, zakázka č.28/2014, datum: říjen 2014,
- informace o parcelách,
- smlouvy o uzavření budoucí smlouvy o zřízení věcného břemene – služebnost inženýrské sítě,
- dohoda o převodu investorství uzavřená mezi žadatelem a obcí Velká nad Veličkou,
- stanoviska dotčených orgánů, organizací a správců inženýrský sítí, v projektové dokumentaci v části E.1.,
- interní sdělení MěÚ Veselí nad Moravou, odboru ŽPÚP ze dne 4.11.2014,
- opatření KÚ Jmk Brno ze dne 2.1.2014 č.j.:JMK 144912/2013 – stanovení stavebního úřadu k provedení územního řízení,
- oznámení zahájení územního řízení ze dne 19.12.2015 č.j.MVNM/39860/2014,
- usnesení ze dne 14.1.2015 č.j.MVNM/394/2015 o ustanovení opatrovníka obce Velká nad Veličkou účastníkům řízení Karlu Kašpárkovi a Emílii Kašpárkové,
- usnesení ze dne 14.1.2015 č.j.MVNM/1184/2015 o ustanovení opatrovníka obce Tasov účastníkům řízení Marii Novákové, Antonii Falešníkové a Apolonii Kujanové,
- oznámení zahájení územního řízení – změna účastníků ze dne 14.1.2015 č.j.MVNM/1185/2015,
- usnesení ze dne 14.1.2015 č.j.MVNM/1411/2015 o ustanovení opatrovníka Annu Křenovou účastníkovi řízení Apolonii Svobodové,
- usnesení ze dne 14.1.2015 č.j.MVNM/1417/2015 o ustanovení opatrovníka obce Tasov účastníkovi řízení Janu Svobodovi,
- usnesení ze dne 16.1.2015 č.j.MVNM/1731/2015 o ustanovení opatrovníka Jiřinu Kašpárkovou účastníkovi řízení Vladimíru Kašpárkovi,
- usnesení ze dne 4.2.2015 č.j.MVNM/3989/2015 o ustanovení opatrovníka Miroslavu Mičkovou účastníkům řízení Martinu Mičkovi a Miroslavě Riehmann,
- sdělení Úřadu pro zastupování státu ve věci majetkových , pracoviště Hodonín ze dne 20.1.2015,
- závazné stanovisko (souhlas k návrhu trasy) MěÚ Veselí nad Moravou, odboru ŽPÚP ze dne 28.1.2015 č.j.MVNM/1412/2015,
- dohoda o zajištění údržby uzavřená dne 19.1.2015 mezi žadatelem a SÚS Jmk Brno,
- nájemní smlouva a smlouva o budoucí smlouvě o zřízení služebnosti uzavřená dne 27.2.2015 mezi žadatelem a Povodí Moravy, s.p. Brno,
- smlouva o budoucí smlouvě o zřízení věcného břemene uzavřená mezi žadatelem a Jihomoravským krajem,
- stanovisko obce Hrubá Hrubka ze dne 12.12.2014,
- rozhodnutí o povolení zvláštního užívání silnice vydané MěÚ Veselí nad Moravou, odborem ŽPÚP ze dne 20.1.2015 č.j.MVNM/2046/2015,
- rozhodnutí o povolení provádět stavbu v ochranném pásmu vydané MěÚ Veselí nad Moravou, odborem ŽPÚP ze dne 20.1.2015 č.j.MVNM/2028/2015,
- rozhodnutí o povolení nového připojení vydané MěÚ Veselí nad Moravou, odborem ŽPÚP ze dne 16.2.2015 č.j.MVNM/5409/2015,

- sdělení obce Tasov ze dne 17.3.2015,
- smlouva o souhlasu s realizací stavebního záměru uzavřená mezi žadatelem a ČR – Úřadem pro zastupování státu ve věci majetkových.

Po přezkoumání předložených dokladů a podkladů jednotlivě, i v jejich vzájemných souvislostech, a z důkazů opatřených úřední činností v průběhu územního řízení stavební úřad zjistil, že návrhu na umístění stavby lze vyhovět v tom rozsahu v jakém je žádáno. Při dodržení podmínek ve výroku územního rozhodnutí nebude projektová dokumentace k ohlášení v rozporu s obecnými požadavky na výstavbu a realizací stavby nebudou ohroženy veřejné zájmy ani nepřiměřeně omezena či ohrožena práva a oprávněné zájmy účastníků řízení.

Účastníkem územního řízení podle § 85 odst.1 písm. a) stavebního zákona je:

Vodovody a kanalizace Hodonín, a.s., Purkyňova 2, 695 11 Hodonín – žadatel

Účastníkem územního řízení podle § 85 odst.1 písm. b) stavebního zákona je:

Obec Žeraviny
Obec Hroznová Lhota
Obec Tasov
Obec Lipov
Obec Hrubá Vrbka
Obec Velká nad Veličkou

Účastníkem územního řízení podle § 85 odst. 2 písm. a) stavebního zákona jsou vlastníci pozemku nebo stavby, nsa kterých má být požadovaný záměr uskutečněn, nebo ten, kdo má jiné věcné právo k tomuto pozemku nebo stavbě:

Jihomoravský kraj, IDDS: x2pbqzq
Správa a údržba silnic Jihomoravského kraje, příspěvková organizace kraje, IDDS: k3nk8e7
MUDr. Jaromír Čerešňák, U Dvora č.p. 1081, Mařatice, 686 05 Uherské Hradiště 5
Farní sbor Českobratrské církve evangelické v Hrubé Vrbce a Velké nad Veličkou, Hrubá Vrbka č.p. 117, 696 73 Hrubá Vrbka
Ladislav Kolacia, Lipov č.p. 52, 696 72 Lipov
Úřad pro zastupování státu ve věcech majetkových, IDDS: 96vaa2e
Ing. Martin Halíček, Hrubá Vrbka č.p. 111, 696 73 Hrubá Vrbka
Jana Mikesková, Hrubá Vrbka č.p. 114, 696 73 Hrubá Vrbka
Dušan Mandel, Hrubá Vrbka č.p. 48, 696 73 Hrubá Vrbka
Vladimír Zdeněk, Hrubá Vrbka č.p. 238, 696 73 Hrubá Vrbka
Marie Vašicová, Hrubá Vrbka č.p. 176, 696 73 Hrubá Vrbka
Martin Macek, Hrubá Vrbka č.p. 53, 696 73 Hrubá Vrbka
Radek Šantavý, Hroznová Lhota č.p. 6, 696 63 Hroznová Lhota
Kamila Šantavá, Hroznová Lhota č.p. 6, 696 63 Hroznová Lhota
Jan Hanák, Hroznová Lhota č.p. 152, 696 63 Hroznová Lhota
Marie Šrámková, Tasov č.p. 83, 696 63 Hroznová Lhota
Apolonie Kujanová, Spojené státy, v zastoupení opatrovníkem
Apolonie Svobodová, Tasov č.p. 95, Tasov
Jan Svoboda, Hroznová Lhota č.p. 241, Hroznová Lhota
Rolnická a.s. Hroznová Lhota, IDDS: ts6f4gc
Jarmila Galářová, tř. Masarykova č.p. 529, 698 01 Veselí nad Moravou
Josef Koryčanský, Tasov č.p. 2, 696 63 Hroznová Lhota
Miroslava Hostýnková, Tasov č.p. 121, 696 63 Hroznová Lhota
Antonie Falešníková, Spojené státy, v zastoupení opatrovníkem
Martin Hruška, Tasov č.p. 141, 696 63 Hroznová Lhota

Lukáš Obrtlík, Tasov č.p. 199, 696 63 Hroznová Lhota
Dana Křižanová, Hroznová Lhota č.p. 322, 696 63 Hroznová Lhota
Vladimír Křižan, Hroznová Lhota č.p. 322, 696 63 Hroznová Lhota
Marie Nováková, Polsko, Polsko, v zastoupení opatrovníkem
Ing. Helena Bačíková, Tasov č.p. 71, 696 63 Hroznová Lhota
Anna Větříčková, Tasov č.p. 159, 696 63 Hroznová Lhota
Ing. Josef Solařík, Hroznová Lhota č.p. 196, 696 63 Hroznová Lhota
Státní pozemkový úřad, IDDS: z49per3
Martina Krausová, Tasov č.p. 60, 696 63 Hroznová Lhota
Povodí Moravy, s.p., IDDS: m49t8gw
Jan Januš, Velká nad Veličkou č.p. 881, 696 74 Velká nad Veličkou
Miroslav Maňák, Velká nad Veličkou č.p. 789, 696 74 Velká nad Veličkou
Ludmila Novotná, Velká nad Veličkou č.p. 844, 696 74 Velká nad Veličkou
Marie Holčíková, Suchá Loz č.p. 63, 687 53 Suchá Loz
Marie Jurásková, Velká nad Veličkou č.p. 695, 696 74 Velká nad Veličkou
Miroslav Kolaja, Horné Orešany č.p. 466, Horné Orešany, Slovensko
Ludmila Prášková, Velká nad Veličkou č.p. 616, 696 74 Velká nad Veličkou
Miroslav Němeček, Velká nad Veličkou č.p. 696, 696 74 Velká nad Veličkou
Horňácká farma s.r.o., IDDS: rrnapkg
Petr Psík, Velká nad Veličkou č.p. 647, 696 74 Velká nad Veličkou
Jiří Psík, Velká nad Veličkou č.p. 89, 696 74 Velká nad Veličkou
Mgr. Ondřej Kuchyňka, Velká nad Veličkou č.p. 512, 696 74 Velká nad Veličkou
Martin Mička, Nádražní č.p. 217/19, 696 01 Rohatec
Miroslava Riehmann, Am Rabenhold 28, 99310 Arnstadt, Německo
Hana Holková, Tř. Masarykova č.p. 108, 698 01 Veselí nad Moravou
Anna Jandová, Velká nad Veličkou č.p. 405, 696 74 Velká nad Veličkou
Marie Holčíková, Velká nad Veličkou č.p. 539, 696 74 Velká nad Veličkou
Radana Chovancová, A. Dvořáka č.p. 709, Butovice, 742 13 Studénka 3
Vladimír Kašpárek, Sadová č.p. 246, 747 69 Pustá Polom
Emilie Kašpárková, Spojené státy, v zastoupení opatrovníkem
Karel Kašpárek, Spojené státy, v zastoupení opatrovníkem
Josef Petřík, Velká nad Veličkou č.p. 700, 696 74 Velká nad Veličkou
Anna Chrenčíková, Velká nad Veličkou č.p. 133, 696 74 Velká nad Veličkou
Anna Firmantyová, Velká nad Veličkou č.p. 857, 696 74 Velká nad Veličkou
Marie Přikrylová, Velká nad Veličkou č.p. 686, 696 74 Velká nad Veličkou
Anna Škopíková, Velká nad Veličkou č.p. 617, 696 74 Velká nad Veličkou
Marie Horáková, Suchov č.p. 172, 696 71 Blatnice pod Svatým Antonínkem
E.ON Česká republika, s. r. o., IDDS: 3534cwz
E.ON Servisní, s.r.o., IDDS: fdbdvmf
Jihomoravská plynárenská, a.s., IDDS: yhscfc9
O2 Czech Republic a.s., IDDS: d79ch2h
Povodí Moravy, s.p., IDDS: m49t8gw
České dráhy, a.s., IDDS: e52cdsf
Správa železniční dopravní cesty, státní organizace, IDDS: uccchjm
ČD - Telematika a.s., IDDS: dgzdjrp
Solar Centrum s.r.o., IDDS: amt274y
ČOV Velička, Hroznová Lhota č.p. 170, 696 63 Hroznová Lhota
Voda Horňácka, Hrubá Vrbka č.p. 133, 696 73 Hrubá Vrbka

<u>Účastníci územního řízení, kteří jsou ve smyslu ustanovení § 85 odst. 2 písm. b) stavebního zákona identifikováni označením pozemků a staveb evidovaných v katastru nemovitostí dotčených vlivem záměru:</u>

k.ú. Žeraviny: parcely KN: 1363, 1355, 1364, 1354, 1353, 1352, 1351, 1024, 1350, 1349, 1348, 1125, 1124/1, 1123, 1122, 1121, 1120, 1119,1118, 1117, 671/2, st. 52, 49, st. 75/1, 76/2, 75/2, st. 86, 1015, 1190, 1189, 1188, 1187, 1186, 1184, 1183, 1182, 1181, 1180,1179, 1178, 1177, 1011, 1198, 1197, 1012

k.ú. Hroznová Lhota: parcely KN: 3050/23, 3050/22, 3050/20, 2957, 2958, 3050/33, 3324/27, 3324/28, 4603, 2945, 2380/121, 2380/134, 2380/135, 2380/137, 2380/139, 2380/53, 2380/141, 2380/142, 2380/145, 2764, 2380/106, 2380/151, 2380/153, 2380/154, 2380/157, 2380/159, 230/162, 2380/163, 2380/164, 2380/165, 2920/2, 2920/1, 2919, 2917, 2898, 2899, 2902/1, 2902/2, 2903, 2906, 2860/1, 2860/2, 2869, 2878, 2892, 2380/170, 2380/173, 2380/177, 2380/178, 2380/180, 2906, 2907, 2910, 2911, 2914, 2916, 2380/188, 2380/189, 2380/190, 2380/107, 2380/117, 2380/191, 2380/192, 2380/193, 2380/195, 2380/174, 2380/196, 2380/197, 2380/119, 2380/199, 2380/201, 2380/206, 2380/208, 2380/168, 2380/209, 2380/210, 2380/211, 2380/212, 2380/194, 2380/213, 2380/214, 2380/215, 2380/216,2770, 2769, 2766/2, 2766/1, 2762, 2761, 2758, 2380/221, 2380/223, 2380/224, 2380/227, 2380/229, 2380/232, 2380/234, 2380/218, 3313/151, 3313/8, 2380/374, 2380/372, 2380/387, 2733/2, 2733/1, 2730/2, 2730/1, 2729, 2380/396, 2380/398, 2380/401, 2721, 2718, 2380/412, 2380/414, 2380/416, 2380/417, 2380/419, 2380/423, 2380/424, 2701, 2698, 2697, 2380/431, 2690, 2380/434, 2380/435, 2380/172, 2380/182, 2380/166, 2380/185, 2380/160, 2380/4, 2818/2, 2818/1, 2816, 2813/2, 2813/1, 2812, 2809, 2808, 2805, 2380/175, 2380/204, 2380/207, 2380/120, 2380/200, 2380/202, 2792, 2789, 2787/2, 2787/1, 2784, 2783,2781/1, 2780/1, 2779/2, 2779/1, 2776, 2775, 2771, 2768, 2767/2, 2767/1, 2763, 2760, 2759, 2756, 2755, 2380/225, 2380/228, 2380/230, 2380/233, 2380/235, 2380/239, 3313/153, 2380/389, 2739, 2736, 2735, 2732/2, 2732/1, 2731/2, 2731/1, 2728, 2727, 2724, 2723, 2720, 2719, 2716, 2715, 2712, 2711, 2708, 2707, 2704, 2700, 2699, 2696, 2695, 2691, 2380/433, 2380/437, 2380/438, 2380/439, 2380/436, 2380/498, 2380/499, 2380/551, 2380/25, 2685, 2684, 2668/3, 2668/1, 2668/2, st. 150/2, 4587/2, st. 149/4, st. 149/3, 784/4, 784/21, 2380/408, 2380/493, 2380/540, 4598/1, 4598/2, 2641/4, 2641/3, 4598/6, 4598/9, st. 100/1, 131/1, 131/2, 787/5, 786/1, 3343, 3342, 3341, 3340, 800/4, 821, 805, 3304/1

k.ú. Tasov nad Veličkou: parcely KN: 60/1, 61, st. 165, 73, 77, 78, 81, 103, 105/3, 109/5, 110, 111/4, 112, 113/2, 114, 115/3, 115/2, 100/1, 101/1, 102/3, 108, 116/1, st. 293, st. 252, 117/2, 118/4, 118/3, 1/5, 149, 341/8, 341/9, 341/10, 341/11, 341/12, 341/13, 341/14 341/15, 341/16, 341/17, 341/18, 341/19, 341/5, 341/20, 341/21, 341/23, 341/24, 341/25, 341/26, 341/27, 341/28, 341/29, 341/30, 341/31, 341/32, 341/33, 341/34, 341/35, 341/36, 341/37, 341/38, 341/39, 341/40, 341/41, 341/42, 341/43, 341/44, 341/45, 341/46, 341/47, 341/48, 341/49, 330/2, 2586/29, 2586/59, 2586/39, 2586/58, 2586/57, 2586/41, 2586/56, 2586/55, 2586/45, 2586/54, 2586/53, 2586/52, 2586/51, 2586/50, 2586/25, 2586/26, 2586/27, 2586/30, 2586/28, 2586/37, 2586/31, 2586/33, 2586/32, 2586/34, 2586/35, 2586/49, 2586/48, 2586/47, 2586/46, 2586/44, 2586/43, 2586/42, 2586/40, 2586/38, 2586/36, 344/30, 2619/12, 344/1, 344/2, 712, 713, 714, 715, 716/5, 717/1, 717/2, 718, 719, 721, 722, 723, 724, 725/1, 725/2, 726, 727/1, 728, 729, 730, 731/1, 731/2, 732, 733, 734, 735,736/1, 736/2, 737/1, 737/2, 738, 739/1, 740/2,741, 742/1, 742/2

k.ú. Lipov: parcely KN: 7126, 7086, 7678, 7732, 7767, 7776, 7787, 7793, 7818, 7830, 7839, 7846, 7859, 7868, 7876, 7881, 7887, 7894, 7897, 7902, 7905, 7918, 7929, 7937, 7942, 7947, 7951, 7957, 7963, 7969, 7972, 7981, 7994, 8003, 8013, 8021, 8028, 8042, 8048, 8058, 8063, 8069,8084, 8096, 8117, 8144, 8162, 8174, 8182, 8198, 8210, 8221, 8228, 8233, 8241, 8273, 8336, 8347, 8360, 8376, 8390, 8419, 8437, 8438, 8442, 8433, 8452, 8469, 8480, 8494, 8499, 8512, 8525, 8538, 8558, 8575, 8581, 8588, 8595, 8600, 8607, 8593, 8611, 8618, 8632, 8642, 8655, 8690, 8664, 8673, 8685, 8706, 8709

k.ú. Hubá Vrbka: parcely KN: 3845, 3852, 3858, 3859, 3863, 3864, 3871, 3872, 3873, 3876, 3877, 3878, 3884, 3889, 3890, 3891, 3896, 3897, 3898, 3899, 3900, 3903, 3904/1, 3905, 3906, 3907, 3869/1, 3909, 3910, 3913, 3914, 3915, 3916, 3917, 3918, 3921, 3922, 3927, 3928, 3931, 3932, 3933, 3935, 3936, 3937, 3940, 3941, 3942/1, 3942/2, 3943, 3944, 3945, 3948, 3949, 3953, 3954/1, 3954/2, 3955, 3957, 3956, 3960, 561/2, 561/1, 558, 557, 554, 553, 4024/88, 4024/87, 4024/86, 4024/83, 4024/82, 4024/81, 4024/80, 4024/79, 4024/78, 4024/77, 4024/76, 4024/75, 4024/74, 4024/73, 4024/72, 4024/71, 4024/70, 4024/69, 4024/68, 4024/67, 4024/66, 4024/65, 4024/64, 4024/63, 4024/62, 4024/61, 4024/60, 4024/59, 4024/58, 4024/57, 4024/56, 4024/55, 4024/54, 4024/53, 4024/52, 4024/51, 4024/50, 4024/49, 4024/48, 4024/47, 4024/46, 4024/45, 4024/44, 4024/43, 4024/42, 4024/41, 4024//40, 4024/39, 4024/38, 4024/37, 4024/36, 4024/35, 4024/34, 4024/33, 4024/32, 4024/31, 4024/30, 4024/29, 4024/28, 4024/27, 4024/26, 4024/25, 4024/24, 4024/23, 4024/22, 4024/21, 4024/20, 4024/19, 4024/18, 4024/17, 300/197, 300/198, 300/181, 300/180, 300/179, 300/178, 300/177, 300/176, 300/174, 300/173, 300/172, 300/171, 300/170, 300/169, 300/168, 300/167, 300/165, 300/164, 300/163, 300/161,

300/160, 300/159, 300/158, 300/157, 300/156, 300/155, 300/154, 300/153, 300/152, 300/151, 300/150, 300/149, 300/148, 300/147, 300/146, 300/145, 300/144, 300/143, 300/142, 300/141, 300/140, 300/139, 300/138, 300/137, 300/136, 300/135, 300/134, 300/133, 300/132, 300/131, 300/130, 300/129, 300/128, 300/127, 300/126, 300/125, 300/124, 300/123, 300/122, 300/121, 300/120, 300/119, 300/118, 300/117, 300/116, 300/115, 300/114, 300/113, 300/112, 300/111, 300/110, 300/109, 300/108, 300/107, 300/106, 300/105, 300/104, 300/103, 300/102, 300/101, 300/100, 300/99, 300/98, 300/97, 300/96, 300/95, 300/94, 4024/16, 4024/15, 4024/14, 4024/13, 4024/12, 4024/11, 4024/10, 4024/9, 4024/8, 4024/7, 4024/6, 4024/5, 4024/4, 4024/3, 4024/2, 300/93, 300/92, 300/91, 300/90, 300/89, 300/88, 300/87, 300/86, 300/85, 300/84, 300/83, 300/82, 300/81, 300/80, 300/79, 4362, 4359, 4358/1, 4355/2, 4355/1, 4354, 4350, 4349/2, 4349/1, 4333, 4347, 4335, 4328, 4321, 4345/2, 4345/1, 4343, 4342, 4341, 4340/2, 4340/1, 4339, 4337, 4327, 4322, 4338, 1342/2, 1339, 1340, st. 469
k.ú. Velká nad Veličkou: parcely KN: 3321/86, 3321/8, 3321/12, 3321/96, 3320/28, 2718/5, 3319/20, 3319/115, 2718/6, 2718/12, 2718/24, 3319/230, 2718/25, 2718/34, 3319/231, 3305/2, 3305/3, 3305/8, 3305/11, 3305/19, 3305/21, 3305/22, 3305/25, 3305/27, 3305/29, 3305/30, 3305/33, 3305/34, 3305/35, 3305/36, 3305/37, 3305/39, 3305/40, 3305/1,3305/44, 3305/47, 3305/150

Dotčené správní úřady a ostatní

Hasičský záchranný sbor Jihomoravského kraje, územní odbor Hodonín
Krajská hygienická stanice Jihomoravského kraje se sídlem v Brně, územní pracoviště Hodonín
MěÚ Veselí nad Moravou, odbor životního prostředí a územního plánování, Masarykova č.p. 119, 698 13 Veselí nad Moravou
Správa chráněné krajinné oblasti BK
Drážní úřad, sekce stavební
Jihomoravský kraj, odbor životního prostředí
Krajské ředitelství policie Jihomoravského kraje, Územní odbor Hodonín, Dopravní inspektorát,
Obecní úřad Velká nad Veličkou, Stavební úřad, Velká nad Veličkou č.p. 151, 696 74 Velká nad Veličkou

Vypořádání s návrhy a námitkami účastníků:

- Účastníci neuplatnili návrhy a námitky.

Vypořádání s vyjádřeními účastníků k podkladům rozhodnutí:

- Účastníci se k podkladům rozhodnutí nevyjádřili.

Poučení účastníků:

Proti tomuto rozhodnutí se lze odvolat do 15 dnů ode dne jeho oznámení ke Krajskému úřadu Jihomoravského kraje se sídlem v Brně, odboru územního plánování a stavebního řádu. Lhůta pro podání odvolání se počítá ode dne následujícího po dni doručení písemného vyhotovení usnesení, nejpozději však po uplynutí desátého dne ode dne, kdy bylo nedoručené a uložené usnesení připraveno k vyzvednutí. podáním u zdejšího správního orgánu.

Odvolání se podává s potřebným počtem stejnopisů tak, aby jeden stejnopis zůstal správnímu orgánu a aby každý účastník dostal jeden stejnopis. Nepodá-li účastník potřebný počet stejnopisů, vyhotoví je správní orgán na náklady účastníka. Odvoláním lze napadnout výrokovou část rozhodnutí, jednotlivý výrok nebo jeho vedlejší ustanovení. Odvolání jen proti odůvodnění rozhodnutí je nepřípustné.

Stavební úřad po dni nabytí právní moci územního rozhodnutí doručí žadateli stejnopis písemného vyhotovení územního rozhodnutí opatřený doložkou právní moci spolu s ověřenou grafickou přílohou, stejnopis písemného vyhotovení územního rozhodnutí opatřený doložkou právní moci doručí také místně příslušnému obecnímu úřadu, pokud není stavebním úřadem, a jde-li o stavby podle § 15 nebo 16 stavebního zákona, také stavebnímu úřadu příslušnému k povolení stavby.

Rozhodnutí má podle § 93 odst. 1 stavebního zákona platnost 2 roky. Podmínky rozhodnutí o umístění stavby platí po dobu trvání stavby či zařízení, nedošlo-li z povahy věci k jejich konzumaci.

Otisk úředního razítka

Ing. Bc. Jiří Janoška, v.r.
vedoucí odboru ŽPÚP

Za správnost vyhotovení:
Petr Bílek

Příloha: výkresy situace

Poplatek:
Správní poplatek podle zákona č. 634/2004 Sb., o správních poplatcích položky 17 odst. 1 písm. f) ve výši 20000 Kč byl zaplacen dne 13.3.2015.

Účastníci územního řízení dle § 85 odst. 1 SZ obdrží do vlastních rukou:
Vodovody a kanalizace Hodonín, a.s., IDDS: a2pgx2s
Obec Žeraviny, IDDS: nnwa3ff, ***s žádostí o vyvěšení na úřední desce***
Obec Hroznová Lhota, IDDS: mdxbn6v, ***s žádostí o vyvěšení na úřední desce***
Obec Tasov, IDDS: 6fgbs3r, ***s žádostí o vyvěšení na úřední desce***
Obec Lipov, IDDS: 2qmbc2n, ***s žádostí o vyvěšení na úřední desce***
Obec Hrubá Vrbka, IDDS: 9mjbdys, ***s žádostí o vyvěšení na úřední desce***
Obec Velká nad Veličkou, IDDS: 57ybaqy, ***s žádostí o vyvěšení na úřední desce***

Účastníci územního řízení dle § 85 odst. 2 písm. a) SZ obdrží do vlastních rukou:
Jihomoravský kraj, IDDS: x2pbqzq
Správa a údržba silnic Jihomoravského kraje, příspěvková organizace kraje, IDDS: k3nk8e7
MUDr. Jaromír Čerešňák, U Dvora č.p. 1081, Mařatice, 686 05 Uherské Hradiště 5
Farní sbor Českobratrské církve evangelické v Hrubé Vrbce a Velké nad Veličkou, Hrubá Vrbka č.p. 117, 696 73 Hrubá Vrbka
Ladislav Kolacia, Lipov č.p. 52, 696 72 Lipov
Úřad pro zastupování státu ve věcech majetkových, IDDS: 96vaa2e
Ing. Martin Halíček, Hrubá Vrbka č.p. 111, 696 73 Hrubá Vrbka
Jana Mikesková, Hrubá Vrbka č.p. 114, 696 73 Hrubá Vrbka
Dušan Mandel, Hrubá Vrbka č.p. 48, 696 73 Hrubá Vrbka

Vladimír Zdeněk, Hrubá Vrbka č.p. 238, 696 73 Hrubá Vrbka
Marie Vašicová, Hrubá Vrbka č.p. 176, 696 73 Hrubá Vrbka
Radek Šantavý, Hroznová Lhota č.p. 6, 696 63 Hroznová Lhota
Martin Macek, Hrubá Vrbka č.p. 53, 696 73 Hrubá Vrbka
Kamila Šantavá, Hroznová Lhota č.p. 6, 696 63 Hroznová Lhota
Jan Hanák, Hroznová Lhota č.p. 152, 696 63 Hroznová Lhota
Marie Šrámková, Tasov č.p. 83, 696 63 Hroznová Lhota
Apolonie Kujanová, Spojené státy, v zastoupení opatrovníkem
Apolonie Svobodová, Tasov č.p. 95, Tasov
Jan Svoboda, Hroznová Lhota č.p. 241, Hroznová Lhota
Rolnická a.s. Hroznová Lhota, IDDS: ts6f4gc
Jarmila Galářová, tř. Masarykova č.p. 529, 698 01 Veselí nad Moravou
Josef Koryčanský, Tasov č.p. 2, 696 63 Hroznová Lhota
Miroslava Hostýnková, Tasov č.p. 121, 696 63 Hroznová Lhota
Antonie Falešníková, Spojené státy, v zastoupení opatrovníkem
Martin Hruška, Tasov č.p. 141, 696 63 Hroznová Lhota
Lukáš Obrtlík, Tasov č.p. 199, 696 63 Hroznová Lhota
Dana Křižanová, Hroznová Lhota č.p. 322, 696 63 Hroznová Lhota
Vladimír Křižan, Hroznová Lhota č.p. 322, 696 63 Hroznová Lhota
Marie Nováková, Polsko, Polsko, v zastoupení opatrovníkem
Ing. Helena Bačíková, Tasov č.p. 71, 696 63 Hroznová Lhota
Anna Větříčková, Tasov č.p. 159, 696 63 Hroznová Lhota
Ing. Josef Solařík, Hroznová Lhota č.p. 196, 696 63 Hroznová Lhota
Státní pozemkový úřad, IDDS: z49per3
Martina Krausová, Tasov č.p. 60, 696 63 Hroznová Lhota
Povodí Moravy, s.p., IDDS: m49t8gw
Jan Januš, Velká nad Veličkou č.p. 881, 696 74 Velká nad Veličkou
Miroslav Maňák, Velká nad Veličkou č.p. 789, 696 74 Velká nad Veličkou
Ludmila Novotná, Velká nad Veličkou č.p. 844, 696 74 Velká nad Veličkou
Marie Holčíková, Suchá Loz č.p. 63, 687 53 Suchá Loz
Marie Jurásková, Velká nad Veličkou č.p. 695, 696 74 Velká nad Veličkou
Miroslav Kolaja, Horné Orešany č.p. 466, Horné Orešany, Slovensko
Ludmila Prášková, Velká nad Veličkou č.p. 616, 696 74 Velká nad Veličkou
Miroslav Němeček, Velká nad Veličkou č.p. 696, 696 74 Velká nad Veličkou
Horňácká farma s.r.o., IDDS: rrnapkg
Petr Psík, Velká nad Veličkou č.p. 647, 696 74 Velká nad Veličkou
Jiří Psík, Velká nad Veličkou č.p. 89, 696 74 Velká nad Veličkou
Mgr. Ondřej Kuchyňka, Velká nad Veličkou č.p. 512, 696 74 Velká nad Veličkou
Martin Mička, Nádražní č.p. 217/19, 696 01 Rohatec
Miroslava Riehmann, Am Rabenhold 28, 99310 Arnstadt, Německo
Hana Holková, Tř. Masarykova č.p. 108, 698 01 Veselí nad Moravou
Anna Jandová, Velká nad Veličkou č.p. 405, 696 74 Velká nad Veličkou
Marie Holčíková, Velká nad Veličkou č.p. 539, 696 74 Velká nad Veličkou
Radana Chovancová, A. Dvořáka č.p. 709, Butovice, 742 13 Studénka 3
Vladimír Kašpárek, Sadová č.p. 246, 747 69 Pustá Polom
Emilie Kašpárková, Spojené státy, v zastoupení opatrovníkem
Karel Kašpárek, Spojené státy, v zastoupení opatrovníkem
Josef Petřík, Velká nad Veličkou č.p. 700, 696 74 Velká nad Veličkou
Anna Chrenčíková, Velká nad Veličkou č.p. 133, 696 74 Velká nad Veličkou
Anna Firmantyová, Velká nad Veličkou č.p. 857, 696 74 Velká nad Veličkou
Marie Přikrylová, Velká nad Veličkou č.p. 686, 696 74 Velká nad Veličkou
Anna Škopíková, Velká nad Veličkou č.p. 617, 696 74 Velká nad Veličkou
Marie Horáková, Suchov č.p. 172, 696 71 Blatnice pod Svatým Antonínkem
E.ON Česká republika, s. r. o., IDDS: 3534cwz
E.ON Servisní, s.r.o., IDDS: fdbdvmf
Jihomoravská plynárenská, a.s., IDDS: yhscfc9
O2 Czech Republic a.s., IDDS: d79ch2h
Povodí Moravy, s.p., IDDS: m49t8gw

České dráhy, a.s., IDDS: e52cdsf
Správa železniční dopravní cesty, státní organizace, IDDS: uccchjm
ČD - Telematika a.s., IDDS: dgzdjrp
Solar Centrum s.r.o., IDDS: amt274y
ČOV Velička, Hroznová Lhota č.p. 170, 696 63 Hroznová Lhota
Voda Horňácka, Hrubá Vrbka č.p. 133, 696 73 Hrubá Vrbka

Účastníci územního řízení dle § 85 odst. 2 písm. b) SZ obdrží veřejnou vyhláškou:
k.ú. Žeraviny: parcely KN: 1363, 1355, 1364, 1354, 1353, 1352, 1351, 1024, 1350, 1349, 1348, 1125, 1124/1, 1123, 1122, 1121, 1120, 1119,1118, 1117, 671/2, st. 52, 49, st. 75/1, 76/2, 75/2, st. 86, 1015, 1190, 1189, 1188, 1187, 1186, 1184, 1183, 1182, 1181, 1180,1179, 1178, 1177, 1011, 1198, 1197, 1012
k.ú. Hroznová Lhota: parcely KN: 3050/23, 3050/22, 3050/20, 2957, 2958, 3050/33, 3324/27, 3324/28, 4603, 2945, 2380/121, 2380/134, 2380/135, 2380/137, 2380/139, 2380/53, 2380/141, 2380/142, 2380/145, 2764, 2380/106, 2380/151, 2380/153, 2380/154, 2380/157, 2380/159, 230/162, 2380/163, 2380/164, 2380/165, 2920/2, 2920/1, 2919, 2917, 2898, 2899, 2902/1, 2902/2, 2903, 2906, 2860/1, 2860/2, 2869, 2878, 2892, 2380/170, 2380/173, 2380/177, 2380/178, 2380/180, 2906, 2907, 2910, 2911, 2914, 2916, 2380/188, 2380/189, 2380/190, 2380/107, 2380/117, 2380/191, 2380/192, 2380/193, 2380/195, 2380/174, 2380/196, 2380/197, 2380/119, 2380/199, 2380/201, 2380/206, 2380/208, 2380/168, 2380/209, 2380/210, 2380/211, 2380/212, 2380/194, 2380/213, 2380/214, 2380/215, 2380/216,2770, 2769, 2766/2, 2766/1, 2762, 2761, 2758, 2380/221, 2380/223, 2380/224, 2380/227, 2380/229, 2380/232, 2380/234, 2380/218, 3313/151, 3313/8, 2380/374, 2380/372, 2380/387, 2733/2, 2733/1, 2730/2, 2730/1, 2729, 2380/396, 2380/398, 2380/401, 2721, 2718, 2380/412, 2380/414, 2380/416, 2380/417, 2380/419, 2380/423, 2380/424, 2701, 2698, 2697, 2380/431, 2690, 2380/434, 2380/435, 2380/172, 2380/182, 2380/166, 2380/185, 2380/160, 2380/4, 2818/2, 2818/1, 2816, 2813/2, 2813/1, 2812, 2809, 2808, 2805, 2380/175, 2380/204, 2380/207, 2380/120, 2380/200, 2380/202, 2792, 2789, 2787/2, 2787/1, 2784, 2783,2781/1, 2780/1, 2779/2, 2779/1, 2776, 2775, 2771, 2768, 2767/2, 2767/1, 2763, 2760, 2759, 2756, 2755, 2380/225, 2380/228, 2380/230, 2380/233, 2380/235, 2380/239, 3313/153, 2380/389, 2739, 2736, 2735, 2732/2, 2732/1, 2731/2, 2731/1, 2728, 2727, 2724, 2723, 2720, 2719, 2716, 2715, 2712, 2711, 2708, 2707, 2704, 2700, 2699, 2696, 2695, 2691, 2380/433, 2380/437, 2380/438, 2380/439, 2380/436, 2380/498, 2380/499, 2380/551, 2380/25, 2685, 2684, 2668/3, 2668/1, 2668/2, st. 150/2, 4587/2, st. 149/4, st. 149/3, 784/4, 784/21, 2380/408, 2380/493, 2380/540, 4598/1, 4598/2, 2641/4, 2641/3, 4598/6, 4598/9, st. 100/1, 131/1, 131/2, 787/5, 786/1, 3343, 3342, 3341, 3340, 800/4, 821, 805, 3304/1
k.ú. Tasov nad Veličkou: parcely KN: 60/1, 61, st. 165, 73, 77, 78, 81, 103, 105/3, 109/5, 110, 111/4, 112, 113/2, 114, 115/3, 115/2, 100/1, 101/1, 102/3, 108, 116/1, st. 293, st. 252, 117/2, 118/4, 118/3, 1/5, 149, 341/8, 341/9, 341/10, 341/11, 341/12, 341/13, 341/14 341/15, 341/16, 341/17, 341/18, 341/19, 341/5, 341/20, 341/21, 341/23, 341/24, 341/25, 341/26, 341/27, 341/28, 341/29, 341/30, 341/31, 341/32, 341/33, 341/34, 341/35, 341/36, 341/37, 341/38, 341/39, 341/40, 341/41, 341/42, 341/43, 341/44, 341/45, 341/46, 341/47, 341/48, 341/49, 330/2, 2586/29, 2586/59, 2586/39, 2586/58, 2586/57, 2586/41, 2586/56, 2586/55, 2586/45, 2586/54, 2586/53, 2586/52, 2586/51, 2586/50, 2586/25, 2586/26, 2586/27, 2586/30, 2586/28, 2586/37, 2586/31, 2586/33, 2586/32, 2586/34, 2586/35, 2586/49, 2586/48, 2586/47, 2586/46, 2586/44, 2586/43, 2586/42, 2586/40, 2586/38, 2586/36, 344/30, 2619/12, 344/1, 344/2, 712, 713, 714, 715, 716/5, 717/1, 717/2, 718, 719, 721, 722, 723, 724, 725/1, 725/2, 726, 727/1, 728, 729, 730, 731/1, 731/2, 732, 733, 734, 735,736/1, 736/2, 737/1, 737/2, 738, 739/1, 740/2,741, 742/1, 742/2
k.ú. Lipov: parcely KN: 7126, 7086, 7678, 7732, 7767, 7776, 7787, 7793, 7818, 7830, 7839, 7846, 7859, 7868, 7876, 7881, 7887, 7894, 7897, 7902, 7905, 7918, 7929, 7937, 7942, 7947, 7951, 7957, 7963, 7969, 7972, 7981, 7994, 8003, 8013, 8021, 8028, 8042, 8048, 8058, 8063, 8069,8084, 8096, 8117, 8144, 8162, 8174, 8182, 8198, 8210, 8221, 8228, 8233, 8241, 8273, 8336, 8347, 8360, 8376, 8390, 8419, 8437, 8438, 8442, 8433, 8452, 8469, 8480, 8494, 8499, 8512, 8525, 8538, 8558, 8575, 8581, 8588, 8595, 8600, 8607, 8593, 8611, 8618, 8632, 8642, 8655, 8690, 8664, 8673, 8685, 8706, 8709
k.ú. Hubá Vrbka: parcely KN: 3845, 3852, 3858, 3859, 3863, 3864, 3871, 3872, 3873, 3876, 3877, 3878, 3884, 3889, 3890, 3891, 3896, 3897, 3898, 3899, 3900, 3903, 3904/1, 3905, 3906,

3907, 3869/1, 3909, 3910, 3913, 3914, 3915, 3916, 3917, 3918, 3921, 3922, 3927, 3928, 3931, 3932, 3933, 3935, 3936, 3937, 3940, 3941, 3942/1, 3942/2, 3943, 3944, 3945, 3948, 3949, 3953, 3954/1, 3954/2, 3955, 3957, 3956, 3960, 561/2, 561/1, 558, 557, 554, 553, 4024/88, 4024/87, 4024/86, 4024/83, 4024/82, 4024/81, 4024/80, 4024/79, 4024/78, 4024/77, 4024/76, 4024/75, 4024/74, 4024/73, 4024/72, 4024/71, 4024/70, 4024/69, 4024/68, 4024/67, 4024/66, 4024/65, 4024/64, 4024/63, 4024/62, 4024/61, 4024/60, 4024/59, 4024/58, 4024/57, 4024/56, 4024/55, 4024/54, 4024/53, 4024/52, 4024/51, 4024/50, 4024/49, 4024/48, 4024/47, 4024/46, 4024/45, 4024/44, 4024/43, 4024/42, 4024/41, 4024//40, 4024/39, 4024/38, 4024/37, 4024/36, 4024/35, 4024/34, 4024/33, 4024/32, 4024/31, 4024/30, 4024/29, 4024/28, 4024/27, 4024/26, 4024/25, 4024/24, 4024/23, 4024/22, 4024/21, 4024/20, 4024/19, 4024/18, 4024/17, 300/197, 300/198, 300/181, 300/180, 300/179, 300/178, 300/177, 300/176, 300/174, 300/173, 300/172, 300/171, 300/170, 300/169, 300/168, 300/167, 300/165, 300/164, 300/163, 300/161, 300/160, 300/159, 300/158, 300/157, 300/156, 300/155, 300/154, 300/153, 300/152, 300/151, 300/150, 300/149, 300/148, 300/147, 300/146, 300/145, 300/144, 300/143, 300/142, 300/141, 300/140, 300/139, 300/138, 300/137, 300/136, 300/135, 300/134, 300/133, 300/132, 300/131, 300/130, 300/129, 300/128, 300/127, 300/126, 300/125, 300/124, 300/123, 300/122, 300/121, 300/120, 300/119, 300/118, 300/117, 300/116, 300/115, 300/114, 300/113, 300/112, 300/111, 300/110, 300/109, 300/108, 300/107, 300/106, 300/105, 300/104, 300/103, 300/102, 300/101, 300/100, 300/99, 300/98, 300/97, 300/96, 300/95, 300/94, 4024/16, 4024/15, 4024/14, 4024/13, 4024/12, 4024/11, 4024/10, 4024/9, 4024/8, 4024/7, 4024/6, 4024/5, 4024/4, 4024/3, 4024/2, 300/93, 300/92, 300/91, 300/90, 300/89, 300/88, 300/87, 300/86, 300/85, 300/84, 300/83, 300/82, 300/81, 300/80, 300/79, 4362, 4359, 4358/1, 4355/2, 4355/1, 4354, 4350, 4349/2, 4349/1, 4333, 4347, 4335, 4328, 4321, 4345/2, 4345/1, 4343, 4342, 4341, 4340/2, 4340/1, 4339, 4337, 4327, 4322, 4338, 1342/2, 1339, 1340, st. 469
k.ú. Velká nad Veličkou: parcely KN: 3321/86, 3321/8, 3321/12, 3321/96, 3320/28, 2718/5, 3319/20, 3319/115, 2718/6, 2718/12, 2718/24, 3319/230, 2718/25, 2718/34, 3319/231, 3305/2, 3305/3, 3305/8, 3305/11, 3305/19, 3305/21, 3305/22, 3305/25, 3305/27, 3305/29, 3305/30, 3305/33, 3305/34, 3305/35, 3305/36, 3305/37, 3305/39, 3305/40, 3305/1,3305/44, 3305/47, 3305/150

dotčené správní úřady a ostatní

Hasičský záchranný sbor Jihomoravského kraje, územní odbor Hodonín, IDDS: ybiaiuv
Krajská hygienická stanice Jihomoravského kraje se sídlem v Brně, územní pracoviště Hodonín, IDDS: jaaai36
MěÚ Veselí nad Moravou, odbor životního prostředí a územního plánování, Masarykova č.p. 119, 698 13 Veselí nad Moravou
Správa chráněné krajinné oblasti BK, IDDS: dkkdkdj
Drážní úřad, sekce stavební, IDDS: 5mjaatd
Jihomoravský kraj, odbor životního prostředí, IDDS: x2pbqzq
Krajské ředitelství policie Jihomoravského kraje, Územní odbor Hodonín, Dopravní inspektorát, IDDS: jydai6g
Obecní úřad Velká nad Veličkou, Stavební úřad, Velká nad Veličkou č.p. 151, 696 74 Velká nad Veličkou

Zveřejněno na úřední desce Městského úřadu Veselí nad Moravou a též způsobem umožňujícím dálkový přístup na adrese www.veseli-nad-moravou.cz

Vyvěšeno dne: .....
Datum, razítko a podpis oprávněné osoby

Sňato dne: .....
Datum, razítko a podpis oprávněné osoby

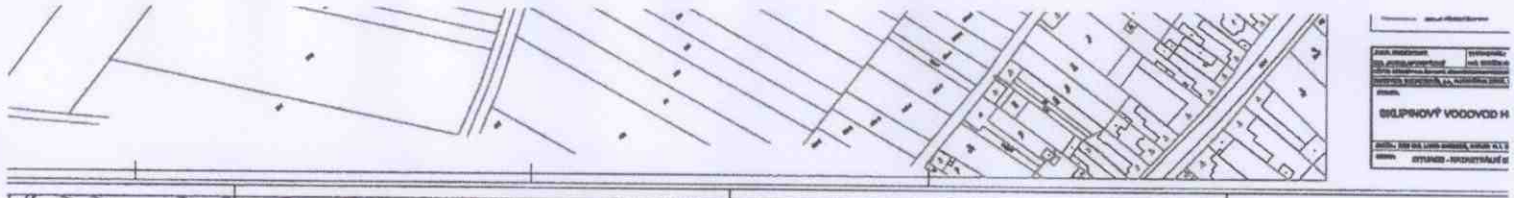
SKUPINOVÝ VODOVOD H

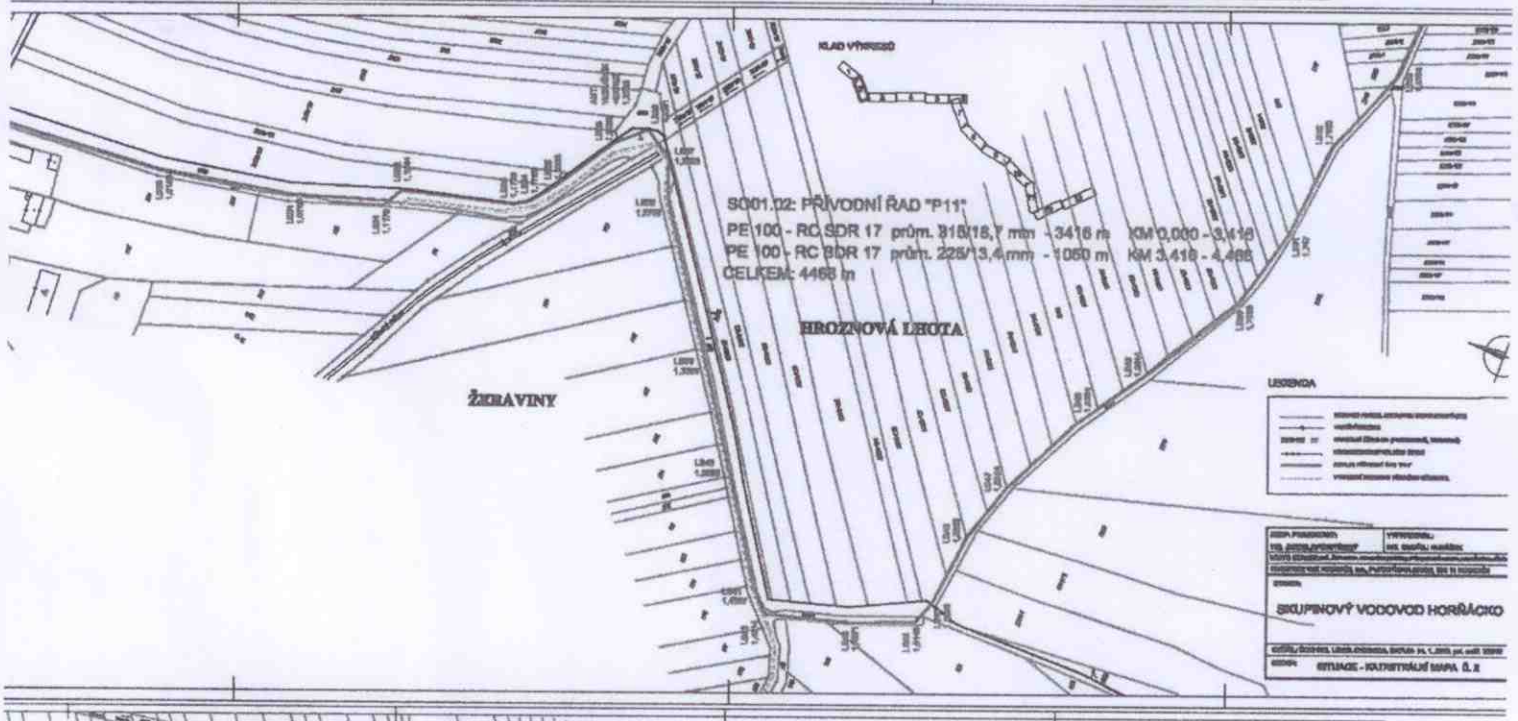
KLAD VÝKRESŮ
SO01.02: PŘÍVODNÍ ŘAD "P11"
PE 100 - RC SDR 17 prům. 315/18,7 mm - 3416 m KM 0,000 - 3,416
PE 100 - RC SDR 17 prům. 225/13,4 mm - 1050 m KM 3,416 - 4,466
CELKEM: 4466 m
HROZNOVÁ LHOTA
ŽERAVINY
LEGENDA
SKUPINOVÝ VODOVOD HORŇÁCKO
SITUACE - KATASTRÁLNÍ MAPA Č. 2

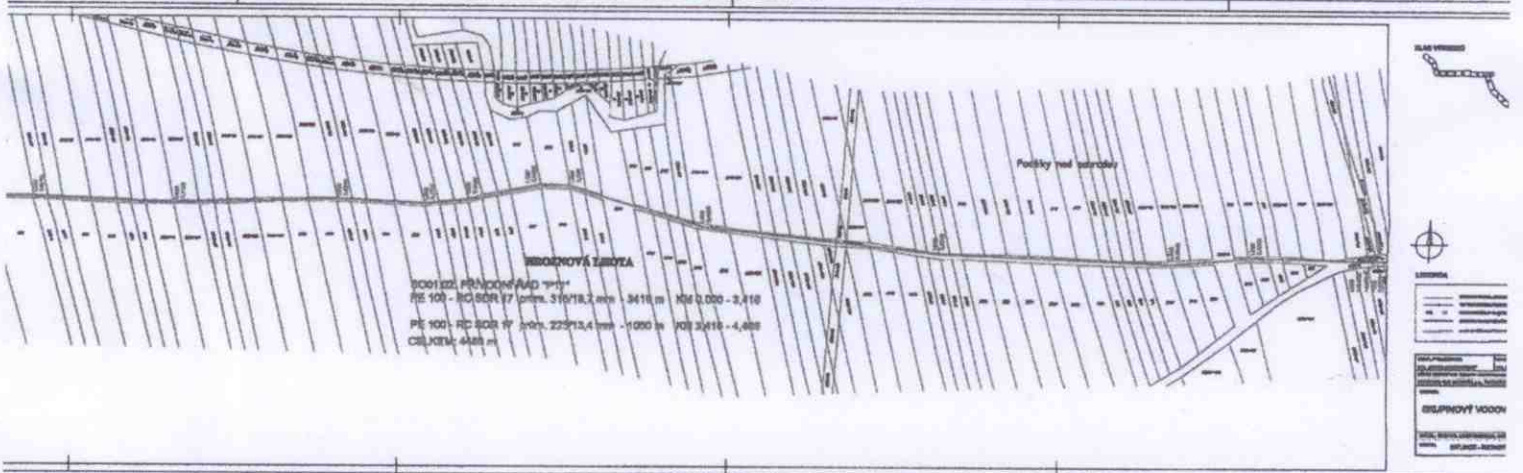
Podšky nad pohrobu
HROZNOVÁ LHOTA
SO01.02: PŘÍVODNÍ ŘAD "P11"
PE 100 - RC SDR 17 prům. 315/18,7 mm - 3416 m KM 0,000 - 3,416
PE 100 - RC SDR 17 prům. 225/13,4 mm - 1050 m KM 3,416 - 4,466
CELKEM: 4466 m
LEGENDA
SKUPINOVÝ VODOV

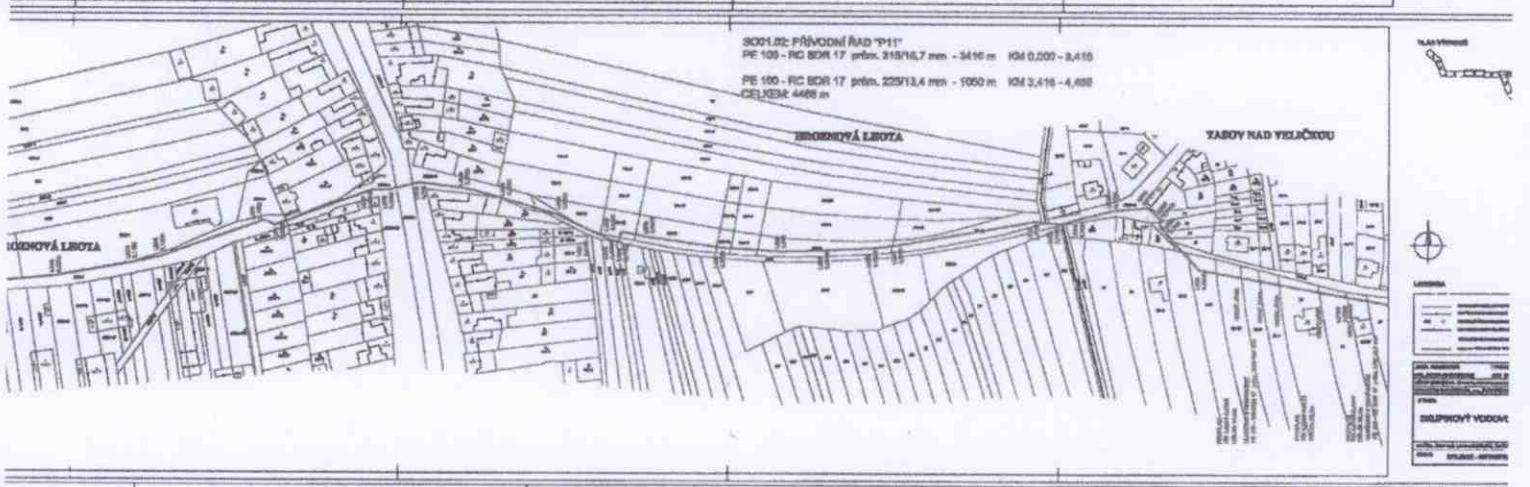
SO01.02: PŘÍVODNÍ ŘAD "P11"
PE 100 - RC SDR 17 prům. 315/18,7 mm - 3416 m KM 0,000 - 3,416
PE 100 - RC SDR 17 prům. 225/13,4 mm - 1050 m KM 3,416 - 4,466
CELKEM: 4466 m
HROZNOVÁ LHOTA
TAŠOV NAD VELIČKOU
ROZNOVÁ LHOTA
LEGENDA
SKUPINOVÝ VODOVO

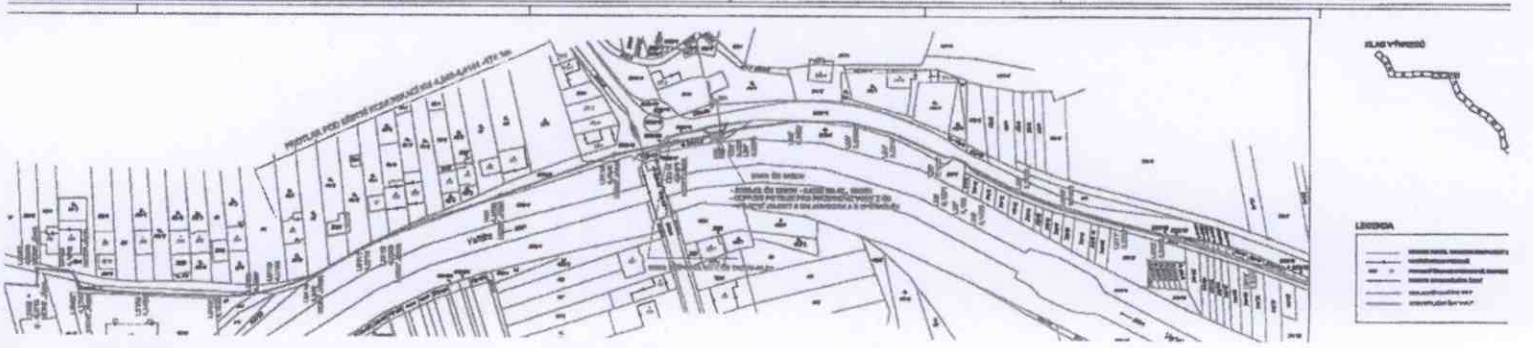
KLAD VÝKRESŮ
LEGENDA

TASOV NAD VELIČKOU

LEGENDA

ZODP. PROJEKTANT: ING. JAROSLAV SVOBODA	VYPRACOVAL: ING. ONDŘEJ HUSÁDEK
ÚČEL STAVBY: VOD. ZAŘÍZENÍ, VEŘEJNÝ VODOVOD, VODOVODNÍ PŘÍPOJKY	
INVESTOR: VaK HODONÍN, a.s., FURKOVRGA 2859/23, 695 11 HODONÍN	
STAVBA: SKUPINOVÝ VODOVOD HORŇÁCKO	KONTROLOVAL: ZPRACOVAL: PODPIS: ČÍSLO ZAKÁZKY: DATUM: SKUPINA: MĚŘÍTKO:
OBSAH: SITUACE - KATASTRÁLNÍ MAPA Č. 6	1 : 1000

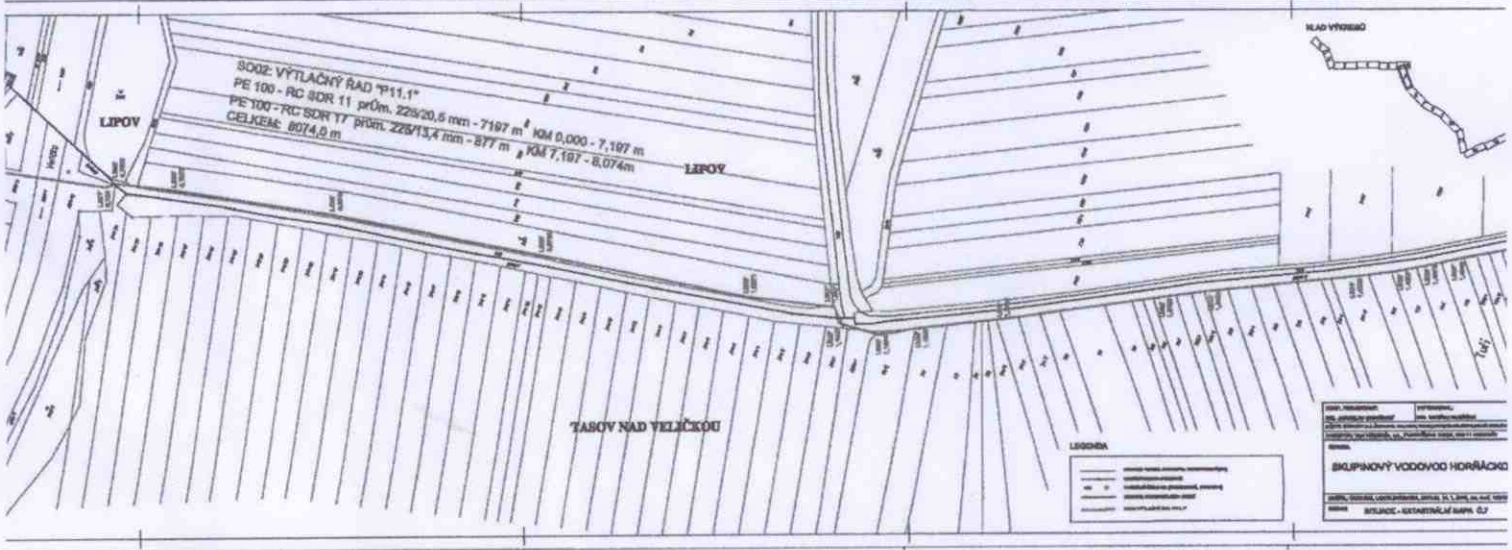

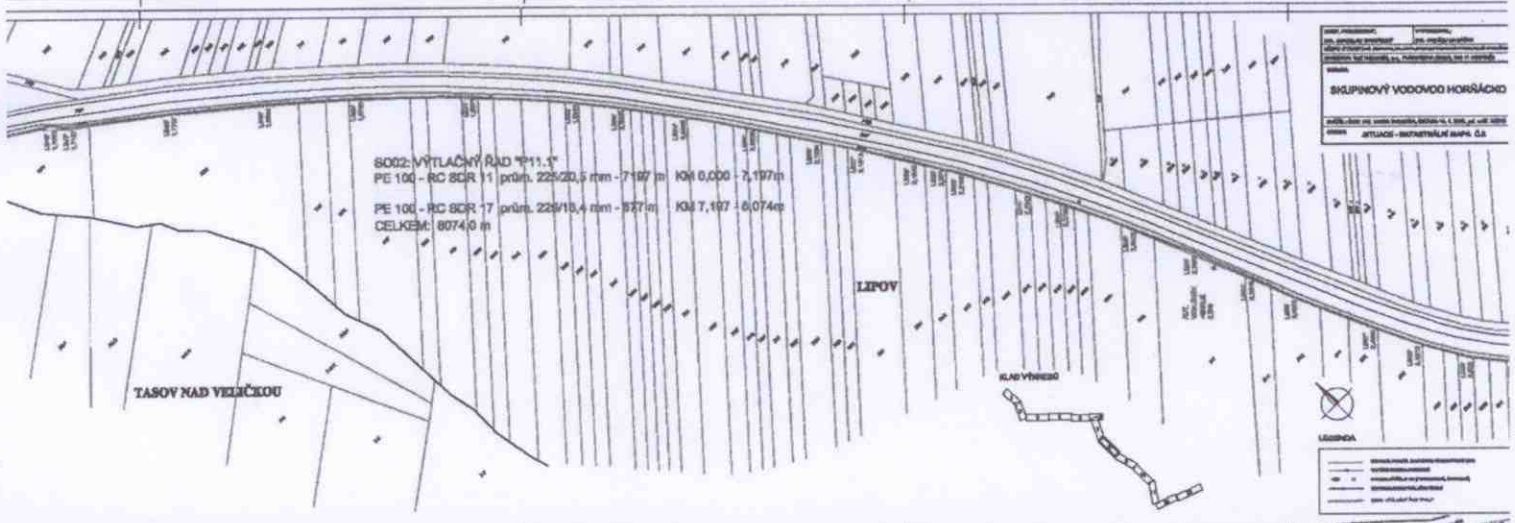

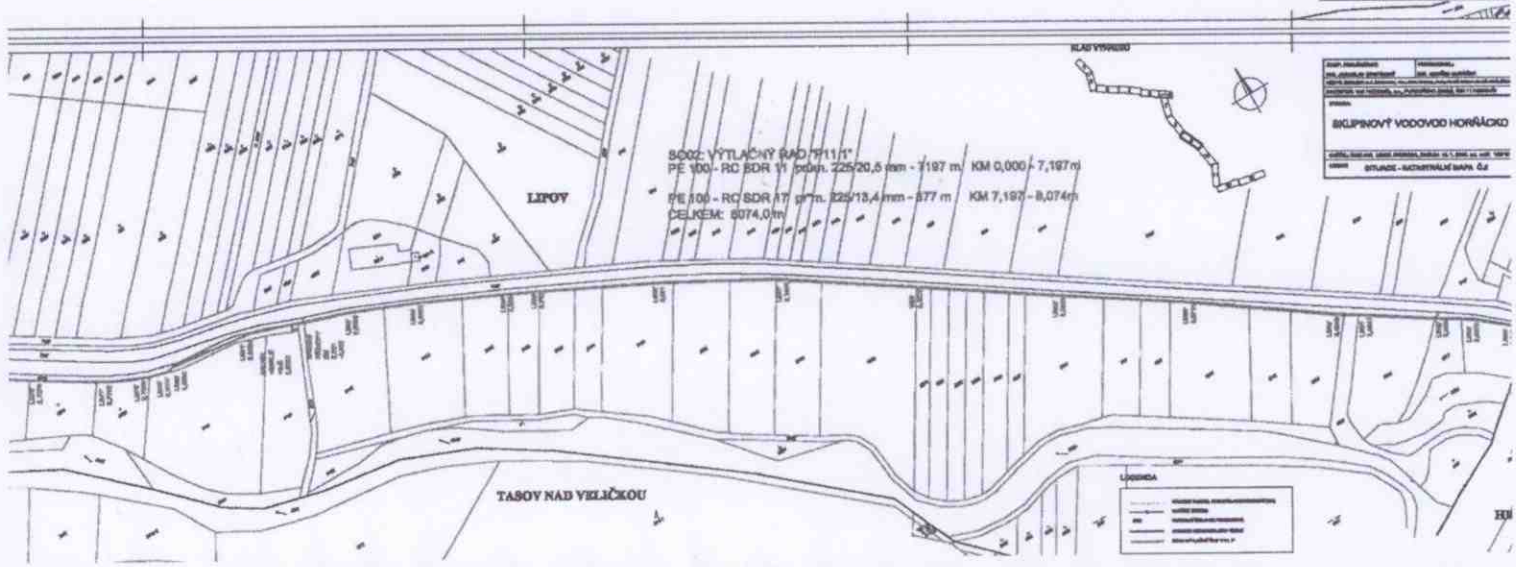

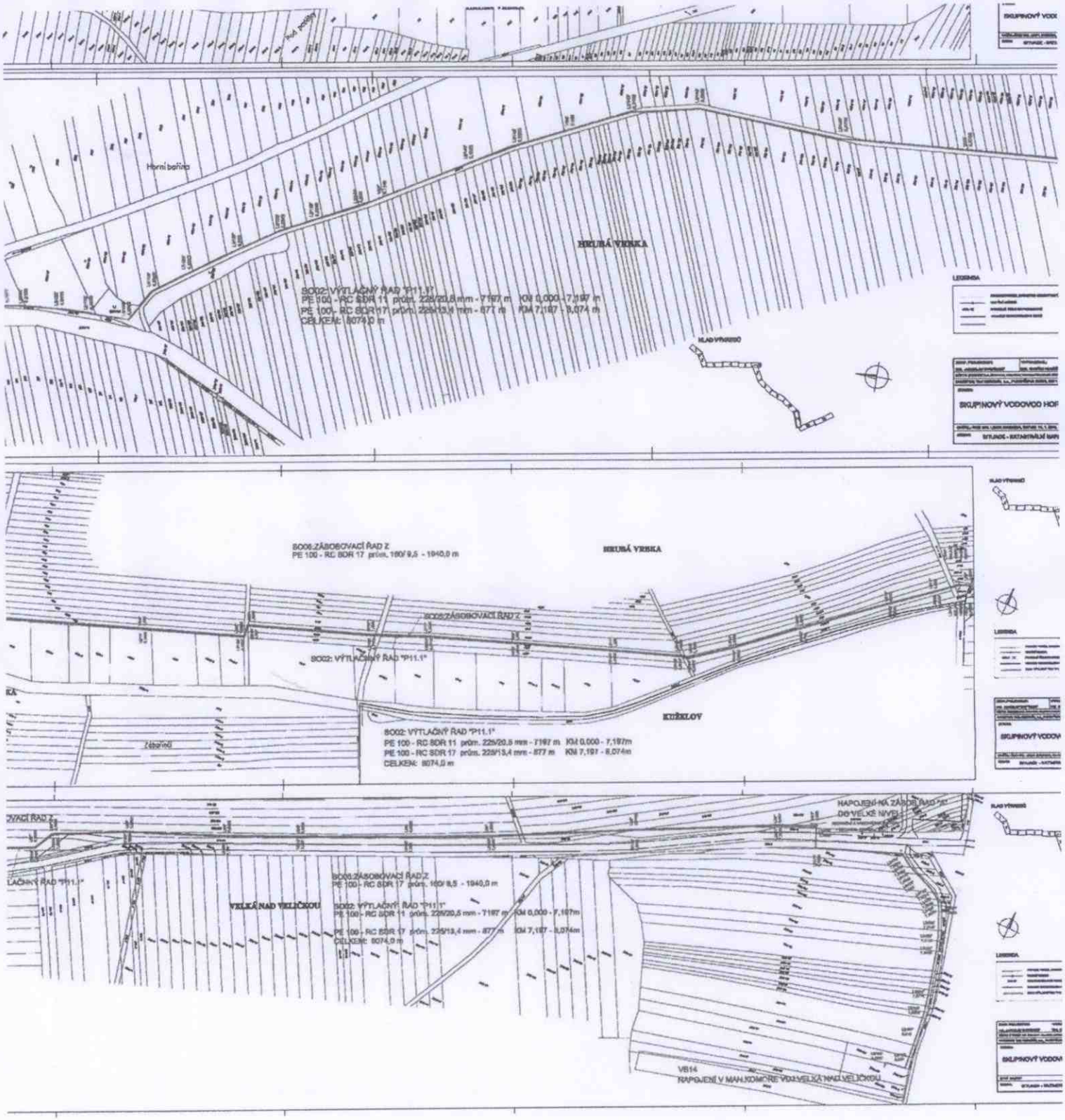

Situa
území
č.j.
vydar